

RELATÓRIO HÍDRICO SEMANAL
31 de outubro a 6 de novembro de 2022

Dados registrados pela ANA às 00h00 de cada dia. Apenas com exceção dos dados do Sistema Lagoa Feia que são fornecidos pelo INEA e voluntários.

LOCALIDADES	DIA DA SEMANA												
	31/10/2022		01/11/2022		02/11/2022		03/11/2022		04/11/2022		05/11/2022		06/11/2022
SISTEMA DA LAGOA FEIA	COTA (m)	CHUVA (mm)	COTA (m)	CHUVA (mm)	COTA (m)	CHUVA (mm)	COTA (m)	CHUVA (mm)	COTA (m)	CHUVA (mm)	COTA (m)	CHUVA (mm)	COTA (m)
Rio Macabu (Macabuzinho):	-	-	-	-	-	-	-	-	-	-	-	-	-
Lagoa de Cima (Yatch Club):	3,60	16,20	3,57	32,20	3,55	26,40	3,60	0,00	3,72	0,00	3,84	0,00	3,99
Lagoa da Ribeira (Contorno):	-	-	2,18	-	-	-	-	-	2,22	-	-	-	-
Lagoa Feia (Estação CEDAE/Quissamã):	-	-	2,00	-	-	-	-	-	2,01	-	-	-	-
Lagoa Feia (Ponta Grossa):	2,48	5,00	2,02	19,00	2,11	12,20	2,06	0,40	2,12	0,00	2,12	0,00	2,09
Rio Macabu (Dores de Macabu):	-	-	1,94	-	-	-	-	-	2,06	-	-	-	-
Canal Caxexa	1,90	-	-	-	-	-	-	-	1,50	-	-	-	-
Canal das Flechas:	-	-	-	-	-	-	-	-	-	-	-	-	-
Rio Ururá (Ponte BR-101)	-	-	-	-	-	-	-	-	-	-	-	-	-
Lagoa do Campelo	-	9,00	2,73	26,00	2,71	13,80	2,75	0,20	2,76	0,00	2,76	0,00	2,76

Fonte: Comitê de Bacia Hidrográfica do Baixo Paraíba do Sul e Itabapoana (CBH BPSI) e Instituto Estadual do Ambiente (INEA)

RIO PARAÍBA DO SUL (CALHA PRINCIPAL)	31/10/2022			01/11/2022			02/11/2022			03/11/2022			04/11/2022			05/11/2022			06/11/2022		
	CHUVA (mm)	COTA (m)	VAZÃO (m³/s)	CHUVA (mm)	COTA (m)	VAZÃO (m³/s)	CHUVA (mm)	COTA (m)	VAZÃO (m³/s)	CHUVA (mm)	COTA (m)	VAZÃO (m³/s)	CHUVA (mm)	COTA (m)	VAZÃO (m³/s)	CHUVA (mm)	COTA (m)	VAZÃO (m³/s)	CHUVA (mm)	COTA (m)	VAZÃO (m³/s)
UEL Santa Cecília (Barra do Piraí):	39,60	347,89	84,50	3,40	347,89	84,50	4,60	348,02	104,00	1,00	347,89	84,50	1,20	347,90	86,00	0,00	347,90	86,00	4,20	347,87	81,60
UHE Ilha dos Pombos - Jusante (Carmo - RJ):	-	-	-	-	-	-	-	-	-	-	-	-	-	-	-	-	-	-	-	-	-
Rio Paraíba do Sul (Ponte Municipal de Campos):	3,00	3,85	371,22	9,80	3,88	381,49	22,60	3,93	398,66	18,40	3,97	412,25	0,00	-	-	0,00	4,67	661,63	0,00	4,58	627,59

Fonte: Agência Nacional de Águas (ANA)

RIO PARAÍBA DO SUL (MARGEM ESQUERDA)	31/10/2022			01/11/2022			02/11/2022			03/11/2022			04/11/2022			05/11/2022			06/11/2022		
	CHUVA (mm)	COTA (m)	VAZÃO (m³/s)	CHUVA (mm)	COTA (m)	VAZÃO (m³/s)	CHUVA (mm)	COTA (m)	VAZÃO (m³/s)	CHUVA (mm)	COTA (m)	VAZÃO (m³/s)	CHUVA (mm)	COTA (m)	VAZÃO (m³/s)	CHUVA (mm)	COTA (m)	VAZÃO (m³/s)	CHUVA (mm)	COTA (m)	VAZÃO (m³/s)
Rio Paraíba (UHE Simplício/Chiador - MG):	8,40	1,81	137,85	0,20	1,69	107,52	2,40	1,52	88,86	0,20	1,42	78,57	0,00	1,70	110,12	0,00	1,57	94,20	0,00	1,45	81,60
Rio Pomba (Pádua):	0,00	0,73	47,66	15,60	1,00	81,20	8,60	1,17	107,60	10,80	1,34	135,92	0,00	-	-	0,00	1,25	120,70	0,00	1,20	112,47
Rio Carangola (PCH Tombos - MG/Jusante):	1,00	0,87	12,08	24,20	0,80	10,68	10,20	1,21	20,12	13,60	1,36	24,32	0,40	1,59	37,08	0,00	1,47	28,72	0,00	1,25	21,20
Rio Muriaé (Itaperuna):	0,00	2,10	54,28	3,60	2,09	52,92	8,00	1,98	39,41	10,40	2,34	94,09	0,40	-	-	0,00	2,89	205,71	0,00	2,58	149,29

Fonte: Agência Nacional de Águas (ANA)

RIO PARAÍBA DO SUL (MARGEM DIREITA)	31/10/2022			01/11/2022			02/11/2022			03/11/2022			04/11/2022			05/11/2022			06/11/2022		
	CHUVA (mm)	COTA (m)	VAZÃO (m³/s)	CHUVA (mm)	COTA (m)	VAZÃO (m³/s)	CHUVA (mm)	COTA (m)	VAZÃO (m³/s)	CHUVA (mm)	COTA (m)	VAZÃO (m³/s)	CHUVA (mm)	COTA (m)	VAZÃO (m³/s)	CHUVA (mm)	COTA (m)	VAZÃO (m³/s)	CHUVA (mm)	COTA (m)	VAZÃO (m³/s)
Rio Piabanha (UHE - Três Rios):	-	261,52	17,22	-	261,45	14,80	-	261,57	18,20	-	262,75	88,50	-	262,67	82,60	-	262,33	58,80	-	262,11	44,60
Rio Negro (PCH Euclidelândia - Jusante):	-	0,52	2,16	-	0,54	2,36	-	0,48	1,78	-	0,61	3,12	-	0,58	2,78	-	0,56	2,56	-	0,42	1,29
Rio Grande (PCH São Sebastião do Alto - Jusante):	0,20	4,65	14,74	7,60	4,63	14,09	0,00	4,63	14,09	0,60	-	-	0,00	4,93	24,01	0,00	4,97	25,34	0,00	4,65	14,74

Fonte: Agência Nacional de Águas (ANA)

RIO ITABAPOANA	31/10/2022			01/11/2022			02/11/2022			03/11/2022			04/11/2022			05/11/2022			06/11/2022		
	CHUVA (mm)	COTA (m)	VAZÃO (m³/s)	CHUVA (mm)	COTA (m)	VAZÃO (m³/s)	CHUVA (mm)	COTA (m)	VAZÃO (m³/s)	CHUVA (mm)	COTA (m)	VAZÃO (m³/s)	CHUVA (mm)	COTA (m)	VAZÃO (m³/s)	CHUVA (mm)	COTA (m)	VAZÃO (m³/s)	CHUVA (mm)	COTA (m)	VAZÃO (m³/s)
PCH Fumaça IV Jusante (Dores do Rio Preto)	0,80	3,81	1,91	11,20	6,79	1,79	4,20	7,19	5,98	1,40	7,41	9,45	0,60	7,63	13,18	0,40	7,31	7,84	0,80	7,04	3,81
Santa Rita do Prata (Varre-Sai)	-	1,96	14,22	-	1,83	11,86	-	2,51	25,63	-	3,28	47,56	-	-	-	-	3,79	65,98	-	2,99	38,84
UHE Rosal Barramento (São José dos Calçados)	-	554,99	18,01	-	554,94	12,63	-	555,02	17,93	-	555,29	48,70	-	555,45	64,20	-	555,53	74,05	-	555,30	51,70
PCH Calheiros - Jusante (São José dos Calçados):	-	7,68	22,13	-	7,30	9,28	-	8,00	36,09	-	8,26	49,34	-	8,48	61,79	-	8,53	64,77	-	8,32	52,62
PCH Franca Amaral - Jusante (Bom Jesus do Itab.):	-	1,59	25,32	-	1,49	21,55	-	1,50	21,91	-	2,23	65,11	-	2,46	83,83	-	2,63	98,83	-	2,39	77,94
Rio Itabapoana (Ponte do Itabapoana):	0,20	0,90	18,42	9,60	0,91	19,00	9,20	0,76	11,84	19,20	1,22	40,81	1,20	-	-	0,00	1,62	78,42	0,00	1,58	74,21
PCH Pedra do Garrafão Jusante	0,00	1,96	18,61	-	1,82	14,41	-	1,46	5,97	-	2,55	41,83	-	3,27	81,83	-	3,65	107,96	-	3,49	96,54
Ponte de São Francisco de Itabapoana	-	-	-	-	-	-	-	-	-	-	-	-	-	-	-	-	-	-	-	-	-

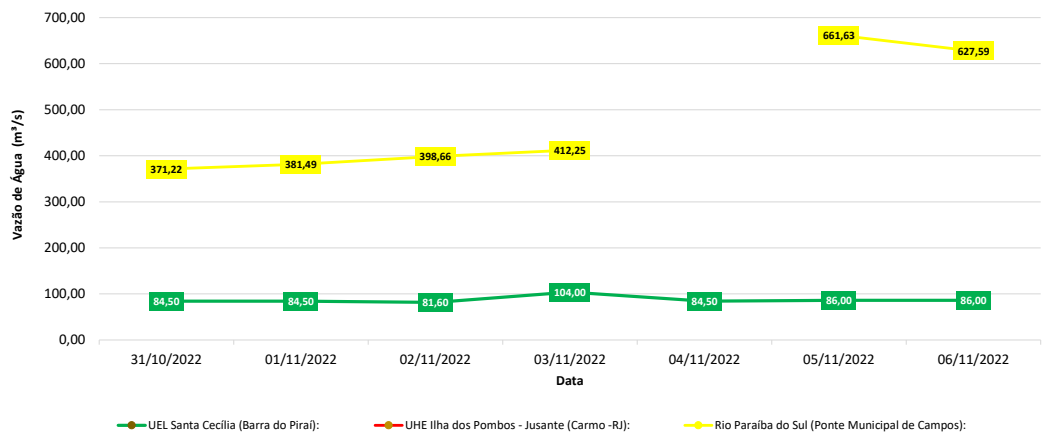
Fonte: Agência Nacional de Águas (ANA)

AVISOS

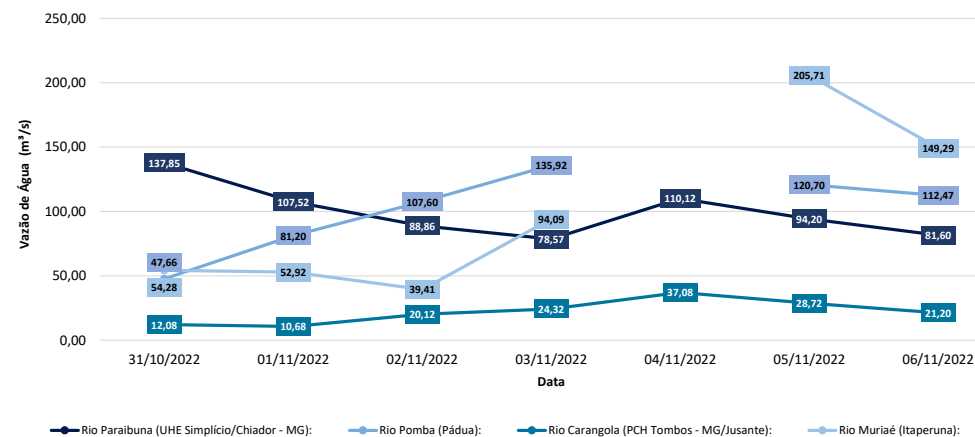
- Os registros das cotas Lagoa da Ribeira (Contorno), Lagoa Feia (Estação CEDAE/Quissamã) e Rio Macabu (Dores de Macabu) geralmente são feitos nas terças e quintas.
- Na Estação Rio Macabu (Macabuzinho) os dados de cota são apresentados referentes ao nível do mar: Cota CBPSI (BGE) = Cota lida (ANA) + 7,15.
- Na Estação Rio Paraíba do Sul (Ponte Municipal de Campos) os dados de cota são apresentados referentes ao nível do mar (cota ANA - 1,15 m).

Gráficos:

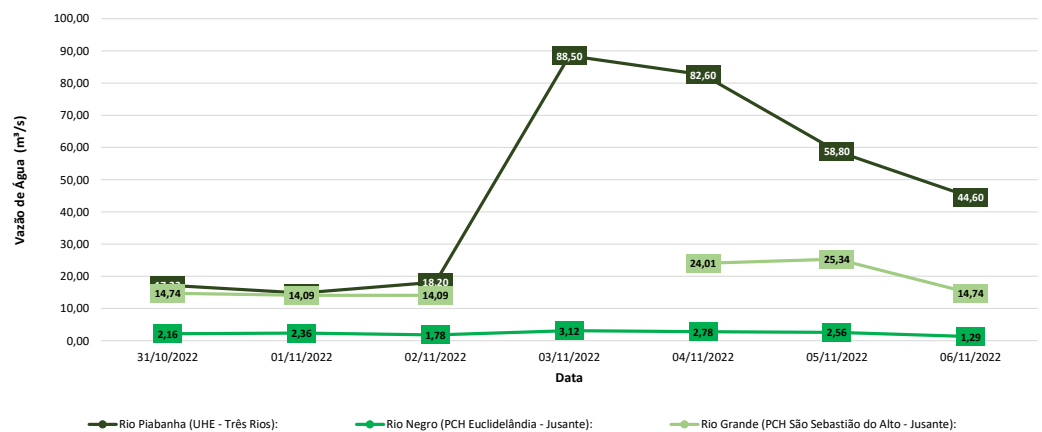
RIO PARAÍBA DO SUL (CALHA PRINCIPAL)



RIO PARAÍBA DO SUL (MARGEM ESQUERDA)



RIO PARAÍBA DO SUL (MARGEM DIREITA)



RIO ITABAPOANA

