

RELATÓRIO HÍDRICO SEMANAL  
18 a 24 de abril de 2022

Dados registrados pela ANA às 00h00 de cada dia. Apenas com excesso dos dados do Sistema Lagoa Feia que são fornecidos pelo INEA e voluntários.

LOCALIDADES	DIA DA SEMANA						
	18/04/2022	19/04/2022	20/04/2022	21/04/2022	22/04/2022	23/04/2022	24/04/2022
<b>SISTEMA DA LAGOA FEIA</b>	<b>COTA (m)</b>						
Rio Macabu (Macabuzinho):	-	-	-	-	-	-	-
Lagoa de Cima (Yatch Club):	4,39	4,43	4,47	4,50	4,51	4,50	4,46
Lagoa da Ribeira (Contorno):	-	2,64	-	2,64	-	-	-
Lagoa Feia (Estação CEDAE/Quissamã):	-	2,48	-	2,48	-	-	-
Lagoa Feia (Ponta Grossa):	2,46	2,46	2,44	2,44	2,42	2,41	2,47
Rio Macabu (Dores de Macabu):	-	2,74	-	2,74	-	-	-
Canal Caxexa	0,60	-	-	-	-	-	-
Canal das Flechas:	1,90	-	-	1,90	-	-	-
Rio Ururai (Ponte BR-101)	-	-	-	-	-	-	-

Fonte: Comitê de Bacia Hidrográfica do Baixo Paraíba do Sul e Itabapoana (CBH BPSI) e Instituto Estadual do Ambiente (INEA)

RIO PARAÍBA DO SUL (CALHA PRINCIPAL)	18/04/2022		19/04/2022		20/04/2022		21/04/2022		22/04/2022		23/04/2022		24/04/2022		
	CHUVA (mm)	COTA (m)	VAZÃO (m³/s)	CHUVA (mm)	COTA (m)	VAZÃO (m³/s)	CHUVA (mm)	COTA (m)	VAZÃO (m³/s)	CHUVA (mm)	COTA (m)	VAZÃO (m³/s)	CHUVA (mm)	COTA (m)	VAZÃO (m³/s)
UEL Santa Cecília (Barra do Pirai):	0,00	347,86	80,20	0,00	347,87	81,60	0,00	347,87	81,60	0,00	347,87	81,60	0,00	347,87	81,60
UHE Ilha dos Pombos - Jusante (Carmo - RJ):	-	-	-	-	-	-	-	-	-	-	-	-	-	-	-
Rio Paraíba do Sul (Ponte Municipal de Campos):	0,00	5,40	975,87	0,00	4,90	758,36	0,00	4,78	707,61	0,00	4,58	627,59	0,00	4,64	649,19

Fonte: Agência Nacional de Águas (ANA)

RIO PARAÍBA DO SUL (MARGEM ESQUERDA)	18/04/2022		19/04/2022		20/04/2022		21/04/2022		22/04/2022		23/04/2022		24/04/2022		
	CHUVA (mm)	COTA (m)	VAZÃO (m³/s)	CHUVA (mm)	COTA (m)	VAZÃO (m³/s)	CHUVA (mm)	COTA (m)	VAZÃO (m³/s)	CHUVA (mm)	COTA (m)	VAZÃO (m³/s)	CHUVA (mm)	COTA (m)	VAZÃO (m³/s)
Rio Paraibuna (UHE Simplicio/Chiador - MG):	0,00	2,07	211,56	0,00	1,99	187,81	0,00	1,97	182,02	0,00	1,92	167,81	0,00	1,93	170,62
Rio Pomba (Pádua):	0,00	-	-	0,00	-	-	0,00	-	-	0,00	-	-	0,00	1,20	112,47
Rio Carangola (PCH Tombos - MG/Jusante):	0,00	1,37	24,61	0,00	1,34	23,73	0,00	1,32	23,16	0,00	1,31	22,87	0,00	1,29	22,31
Rio Muriaé (Itaperuna):	0,00	2,48	124,27	0,00	2,40	106,36	0,00	2,39	104,25	0,00	2,30	86,45	0,00	2,28	82,79

Fonte: Agência Nacional de Águas (ANA)

RIO PARAÍBA DO SUL (MARGEM DIREITA)	18/04/2022		19/04/2022		20/04/2022		21/04/2022		22/04/2022		23/04/2022		24/04/2022		
	CHUVA (mm)	COTA (m)	VAZÃO (m³/s)	CHUVA (mm)	COTA (m)	VAZÃO (m³/s)	CHUVA (mm)	COTA (m)	VAZÃO (m³/s)	CHUVA (mm)	COTA (m)	VAZÃO (m³/s)	CHUVA (mm)	COTA (m)	VAZÃO (m³/s)
Rio Piabanha (UHE - Três Rios):	-	262,00	37,36	-	261,95	34,90	-	261,89	31,50	-	261,87	30,30	-	261,85	29,20
Rio Negro (PCH Euclidelândia - Jusante):	-	0,83	6,17	-	0,80	5,69	-	0,79	5,54	-	0,78	5,39	-	0,77	5,24
Rio Grande (PCH São Sebastião do Alto - Jusante):	0,00	5,30	36,40	0,00	5,31	36,74	0,00	5,31	36,74	-	-	-	-	-	-

Fonte: Agência Nacional de Águas (ANA)

RIO ITABAPOANA	18/04/2022		19/04/2022		20/04/2022		21/04/2022		22/04/2022		23/04/2022		24/04/2022		
	CHUVA (mm)	COTA (m)	VAZÃO (m³/s)	CHUVA (mm)	COTA (m)	VAZÃO (m³/s)	CHUVA (mm)	COTA (m)	VAZÃO (m³/s)	CHUVA (mm)	COTA (m)	VAZÃO (m³/s)	CHUVA (mm)	COTA (m)	VAZÃO (m³/s)
PCH Fumaça IV Jusante (Dores do Rio Preto)	0,20	7,17	5,68	0,00	7,16	5,53	0,20	7,13	5,09	0,00	7,11	4,80	0,20	7,10	4,66
Santa Rita do Prata (Varre-Sai)	0,20	2,93	37,14	0,00	2,79	33,28	0,20	2,73	31,69	0,00	2,69	30,64	0,20	2,66	29,87
UHE Rosal Barramento (São José dos Calçados)	-	555,21	43,54	-	555,11	38,03	-	555,32	56,18	-	555,06	35,80	-	555,07	35,15
PCH Calheiros - Jusante (São José dos Calçados):	0,00	8,15	43,53	0,00	7,68	22,13	0,00	8,29	50,97	0,00	8,03	37,53	0,00	7,99	31,89
PCH Franca Amaral - Jusante (Bom Jesus do Itab.):	-	2,22	64,34	-	2,08	53,93	-	2,13	57,57	-	2,04	51,09	-	1,97	46,27
Rio Itabapoana (Ponte do Itabapoana):	0,00	1,50	66,08	0,00	1,36	52,82	0,00	1,17	36,84	0,00	1,30	47,52	0,00	1,26	44,11
PCH Pedra do Garraão Jusante	0,00	3,48	95,85	0,00	3,16	74,91	0,00	2,78	53,24	0,00	3,16	74,91	0,00	2,91	60,26
Ponte de São Francisco de Itabapoana	-	-	-	-	-	-	-	-	-	-	-	-	-	-	-

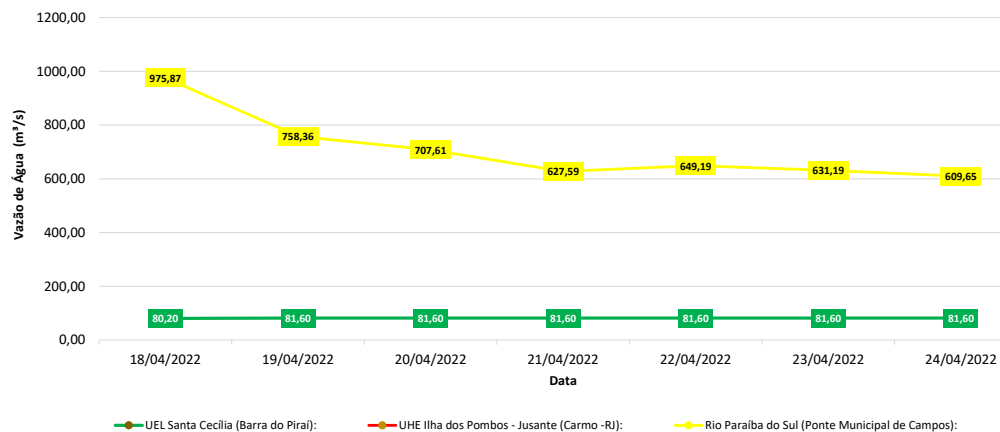
Fonte: Agência Nacional de Águas (ANA)

AVISOS

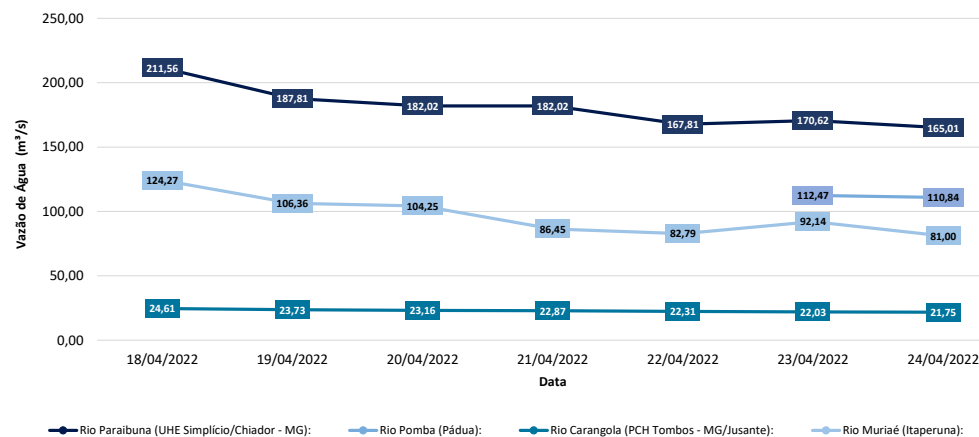
- Os registros das cotas Lagoa da Ribeira (Contorno), Lagoa Feia (Estação CEDAE/Quissamã) e Rio Macabu (Dores de Macabu) geralmente são feitos nas terças e quintas.
- Na Estação Rio Macabu (Macabuzinho) os dados de cota são apresentados referentes ao nível do mar: Cota CBPSI (IBGE) = Cota lida (ANA) + 7,15.
- Na Estação Rio Paraíba do Sul (Ponte Municipal de Campos) os dados de cota são apresentados referentes ao nível do mar (cota ANA - 1,15 m).

Gráficos:

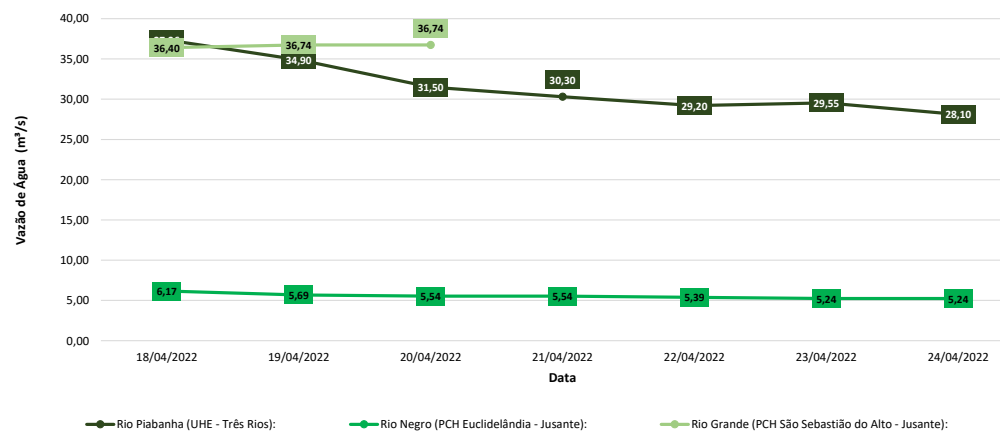
**RIO PARAÍBA DO SUL (CALHA PRINCIPAL)**



**RIO PARAÍBA DO SUL (MARGEM ESQUERDA)**



**RIO PARAÍBA DO SUL (MARGEM DIREITA)**



**RIO ITABOPOANA**

