

Tabela de cotas (Abril/2021) - Comitê Baixo Paraíba e Itabapoana

 Sala Monitoramento UM Rio Paraíba & Itabapoana	Rio Macabu (Macabuzinho)	Lagoa de Cima (Yatch Club)	Lagoa da Ribeira (Contorno)	Lagoa Feia (Estação CEDAE/Quissamã)	Lagoa Feia (Ponta Grossa)	Rio Macabu (Dores de Macabu)	Canal das Flechas	Rio Ururai (Ponte BR-101)	Rio Paraíba do Sul (Ponte Municipal de Campos)
Abril	COTA (m)	COTA (m)	COTA (m)	COTA (m)	COTA (m)	COTA (m)	COTA (m)	COTA (m)	COTA (m)
01/abr	-	-	-	-	-	-	-	2,66	4,07
02/abr	-	-	-	-	-	-	-	2,65	4,44
03/abr	-	-	-	-	-	-	-	2,64	4,58
04/abr	-	-	-	-	-	-	-	2,63	4,19
05/abr	8,54	4,40	-	-	2,26	-	-	2,62	4,09
06/abr	-	-	-	-	-	-	-	2,60	3,96
07/abr	8,32	4,30	2,56	2,29	2,22	2,21	-	2,60	4,06
08/abr	-	-	-	-	-	-	-	2,59	3,99
09/abr	8,38	4,30	-	-	2,19	-	-	2,59	4,01
10/abr	-	-	-	-	-	-	-	2,59	4,08
11/abr	-	-	-	-	-	-	-	2,59	3,99
12/abr	8,31	4,30	-	-	2,15	-	-	2,58	4,09
13/abr	-	-	-	-	-	-	-	2,57	3,95
14/abr	8,22	4,30	2,56	2,23	2,15	2,11	-	2,56	3,91
15/abr	-	-	-	-	-	-	-	2,55	3,88
16/abr	8,21	4,30	-	-	-	-	-	2,53	3,98
17/abr	-	-	-	-	-	-	-	2,51	3,96
18/abr	-	-	-	-	-	-	-	2,51	3,92
19/abr	8,19	4,10	-	-	-	-	-	2,47	3,89
20/abr	-	-	2,55	2,21	2,05	2,08	-	2,45	3,87
21/abr	8,18	4,00	-	-	-	-	-	2,44	3,87
22/abr	-	-	2,54	2,15	2,06	2,06	-	2,43	3,86
23/abr	8,16	3,90	-	-	-	-	-	2,42	3,89
24/abr	-	-	-	-	-	-	-	2,42	3,95
25/abr	-	-	-	-	-	-	-	2,42	3,99
26/abr	8,18	3,90	-	-	-	-	-	2,42	3,80
27/abr	-	-	2,54	2,14	1,95	2,08	-	2,41	3,85
28/abr	8,18	3,80	-	-	-	-	-	2,42	3,87
29/abr	-	-	2,55	2,17	-	2,12	-	2,42	4,03
30/abr	8,33	3,80	-	-	-	-	-	-	4,12

Tabela de vazões (Abril/2021)  
Rio Paraíba do Sul - Calha Principal


 Sala Monitoramento UM Rio Paraíba & Itabapoana	UEL Santa Cecília (Barra do Pirai)	UHE Ilha dos Pombos Jusante (Carmo -RJ)	Rio Paraíba do Sul (Ponte Municipal de Campos)
Abril	VAZÃO (m³/s)	VAZÃO (m³/s)	VAZÃO (m³/s)
01/abr	-	-	401,05
02/abr	-	-	568,31
03/abr	-	-	626,08
04/abr	-	-	451,99
05/abr	-	-	409,32
06/abr	-	-	357,13
07/abr	-	-	396,94
08/abr	81,60	-	368,84
09/abr	70,30	-	376,76
10/abr	68,90	-	405,17
11/abr	70,30	-	368,84
12/abr	70,30	-	409,32
13/abr	70,30	-	353,26
14/abr	71,70	-	338,04
15/abr	71,70	-	326,84
16/abr	70,30	-	364,91
17/abr	70,30	-	357,13
18/abr	70,30	-	341,81
19/abr	70,30	-	330,55
20/abr	68,90	-	323,16
21/abr	71,70	-	323,16
22/abr	73,10	-	319,49
23/abr	71,70	-	330,55
24/abr	71,70	-	353,26
25/abr	71,70	-	368,84
26/abr	71,70	-	297,95
27/abr	73,10	-	315,85
28/abr	71,70	-	323,16
29/abr	74,50	-	384,77
30/abr	75,90	-	421,89

Tabela de vazões (Abril/2021)  
Rio Paraíba do Sul - Margem Esquerda


 Sala Monitoramento UM Rio Paraíba & Itabapoana	Rio Paraíba (UHE Simplicio/Chiador - MG)	Rio Pomba (S. A. de Pádua)	Rio Carangola (PCH Tombos - MG/Jusante)	Rio Muriaé (Itaperuna)
Abril	VAZÃO (m³/s)	VAZÃO (m³/s)	VAZÃO (m³/s)	VAZÃO (m³/s)
01/abr	161,00	79,71	-	79,41
02/abr	143,00	87,23	-	110,09
03/abr	128,00	107,60	-	93,68
04/abr	149,00	98,05	-	77,66
05/abr	126,00	75,29	22,59	72,57
06/abr	114,00	70,94	22,03	70,93
07/abr	106,00	76,76	21,75	63,06
08/abr	123,00	84,20	21,75	63,06
09/abr	128,00	88,75	21,75	69,31
10/abr	130,00	90,28	21,48	64,59
11/abr	128,00	90,28	20,93	64,59
12/abr	126,00	79,71	20,66	64,59
13/abr	95,00	78,23	19,86	58,63
14/abr	111,00	82,70	19,07	61,56
15/abr	121,00	81,20	17,79	57,20
16/abr	115,00	81,20	19,07	57,20
17/abr	114,00	69,51	19,33	55,79
18/abr	99,00	68,09	19,07	55,79
19/abr	101,00	62,46	19,33	58,63
20/abr	109,00	69,51	20,12	60,08
21/abr	135,00	87,23	25,20	63,06
22/abr	117,00	82,70	20,66	79,41
23/abr	114,00	101,21	19,07	64,59
24/abr	106,00	101,21	18,81	57,20
25/abr	104,00	91,82	18,30	54,41
26/abr	101,00	78,23	18,05	54,41
27/abr	105,00	79,71	18,05	53,04
28/abr	106,00	96,49	22,59	66,14
29/abr	149,00	171,44	21,75	79,41
30/abr	123,00	175,11	18,81	77,66

Tabela de vazões (Abril/2021)  
Rio Paraíba do Sul - Margem Direita


 Sala Monitoramento UM Rio Paraíba & Itabapoana	Rio Piabanha (Três Rios)	Rio Negro (PCH Euclíndia - Jusante)	Rio Grande (PCH São Sebastião d Alto Jusante)
Abril	VAZÃO (m³/s)	VAZÃO (m³/s)	VAZÃO (m³/s)
01/abr	-	15,72	16,06
02/abr	-	7,16	16,06
03/abr	-	5,48	16,06
04/abr	-	3,99	15,40
05/abr	-	4,29	15,07
06/abr	-	4,48	27,68
07/abr	-	4,29	24,01
08/abr	-	4,58	16,72
09/abr	-	6,08	17,38
10/abr	-	4,58	17,71
11/abr	-	3,09	18,37
12/abr	-	2,89	19,36
13/abr	-	3,29	21,02
14/abr	-	4,19	20,36
15/abr	-	4,58	19,36
16/abr	-	4,19	16,72
17/abr	-	3,59	12,45
18/abr	-	2,79	12,45
19/abr	-	3,89	12,45
20/abr	-	6,93	12,45
21/abr	-	4,98	12,12
22/abr	-	6,38	12,12
23/abr	-	4,58	12,12
24/abr	-	3,49	14,09
25/abr	-	2,79	13,43
26/abr	-	3,59	12,45
27/abr	-	3,59	12,12
28/abr	-	4,38	12,12
29/abr	-	5,98	11,79
30/abr	-	5,08	12,12

Tabela de vazões (Abril/2021)  
Rio Itabapoana

 Sala Monitoramento UM Rio Paraíba & Itabapoana	PCH Calheiros Jusante (São José de Calçado)	PCH Franca Amaral Jusante (Bom Jesus do Itabapoana)	Rio Itabapoana (Ponte do Itabapoana)
Abril	VAZÃO (m³/s)	VAZÃO (m³/s)	VAZÃO (m³/s)
01/abr	48,80	80,44	68,08
02/abr	38,02	71,41	68,08
03/abr	31,89	57,57	54,64
04/abr	26,62	53,21	44,95
05/abr	27,05	49,69	39,20
06/abr	30,09	48,31	40,81
07/abr	23,72	40,99	37,62
08/abr	26,20	44,26	40,81
09/abr	27,05	46,94	43,28
10/abr	26,62	42,94	41,63
11/abr	26,20	42,94	36,84
12/abr	26,20	41,63	36,06
13/abr	23,32	37,20	35,30
14/abr	24,54	37,20	33,04
15/abr	25,78	40,35	33,78
16/abr	23,72	37,82	31,56
17/abr	23,72	33,55	28,00
18/abr	23,32	37,20	31,56
19/abr	25,36	34,15	28,70
20/abr	34,67	40,99	33,04
21/abr	34,20	51,09	44,11
22/abr	30,54	52,50	45,80
23/abr	22,13	39,71	37,62
24/abr	24,54	36,58	31,56
25/abr	22,13	32,96	30,12
26/abr	21,73	35,35	28,70
27/abr	21,73	36,58	30,12
28/abr	25,36	36,58	32,30
29/abr	24,95	38,44	36,84
30/abr	25,36	37,82	38,44