

Tabela de cotas (Dezembro/2020) - Comitê Baixo Paraíba e Itabapoana


 Sala Monitoramento Unidade Paraíba do Sul - Itabapoana	Rio Macabú (Macabuzinho)	Lagoa de Cima (Yatch Club)	Lagoa da Ribeira (Contorno)	Lagoa Feia (Estação CEDAE/Quissamã)	Lagoa Feia (Ponta Grossa)	Rio Macabú (Dores de Macabú)	Canal das Flechas	Rio Ururai (Ponte BR-101)	Rio Paraíba do Sul (Ponte Municipal de Campos)
Dezembro	COTA (m)	COTA (m)	COTA (m)	COTA (m)	COTA (m)	COTA (m)	COTA (m)	COTA (m)	COTA (m)
01/dez	9,01	4,80	2,72	2,45	2,53	2,57	0,46	3,81	3,81
02/dez	8,40	4,80	2,70	2,49	2,60	2,58	0,46	3,79	3,78
03/dez	8,40	4,80	2,70	2,49	2,56	2,58	0,46	3,79	3,80
04/dez	8,63	4,70	2,70	2,49	2,56	2,58	0,46	3,79	4,14
05/dez	8,63	4,70	2,70	2,49	2,60	2,58	0,46	3,71	4,41
06/dez	8,63	4,70	2,70	2,49	2,60	2,58	0,46	3,69	4,34
07/dez	8,50	4,50	2,70	2,49	2,54	2,58	0,46	3,66	4,32
08/dez	8,50	4,50	2,70	2,49	2,52	2,58	0,46	3,65	4,31
09/dez	8,46	4,50	2,68	2,52	2,60	2,50	0,46	3,66	4,19
10/dez	8,46	4,50	2,68	2,52	2,62	2,50	0,46	3,69	5,25
11/dez	9,50	4,50	2,68	2,52	2,62	2,50	0,46	3,71	6,16
12/dez	9,50	4,50	2,68	2,52	2,62	2,50	0,46	3,73	5,79
13/dez	9,50	4,50	2,68	2,52	2,62	2,50	0,46	3,73	5,80
14/dez	9,25	4,60	2,68	2,52	2,62	2,50	0,60	3,73	5,06
15/dez	9,25	4,60	2,68	2,52	2,62	2,50	0,60	3,73	4,63
16/dez	8,75	4,70	2,66	2,55	2,59	2,59	0,60	3,75	4,65
17/dez	8,75	4,70	2,66	2,55	2,59	2,59	0,60	3,75	4,48
18/dez	8,56	4,60	2,66	2,55	2,59	2,59	0,60	3,74	4,27
19/dez	8,56	4,60	2,66	2,55	2,59	2,59	0,60	3,73	4,22
20/dez	8,56	4,60	2,66	2,55	2,59	2,59	0,60	3,71	4,56
21/dez	8,55	4,50	2,66	2,55	2,59	2,59	0,60	3,68	5,01
22/dez	8,55	4,50	2,67	2,55	2,49	2,49	0,60	3,65	5,18
23/dez	9,38	4,50						3,65	4,86
24/dez								3,65	4,74
25/dez								3,65	5,52
26/dez								3,65	6,47
27/dez								3,66	6,72
28/dez	9,08	4,60						3,69	6,62
29/dez									6,82
30/dez	9,02	4,70							6,52
31/dez									6,10

Tabela de vazões (Dezembro/2020)  
Rio Paraíba do Sul - Calha Principal


 Sala Monitoramento Unidade Paraíba do Sul - Itabapoana	UEL Santa Cecilia (Barra do Pirai)	UHE Ilha dos Pombos Jusante (Carmo -RJ)	Rio Paraíba do Sul (Ponte Municipal de Campos)
Dezembro	VAZÃO (m³/s)	VAZÃO (m³/s)	VAZÃO (m³/s)
01/dez	86,00	149,81	301,49
02/dez	103,00	237,79	290,95
03/dez	103,00	452,96	297,95
04/dez	88,90	279,95	430,38
05/dez	88,90	420,50	563,39
06/dez	87,40	341,13	520,12
07/dez	88,90	203,84	510,75
08/dez	278,00		506,10
09/dez	391,00		451,99
10/dez	223,00		916,86
11/dez	199,00		1391,20
12/dez	84,50		1187,49
13/dez	141,00		1192,80
14/dez	115,00		829,28
15/dez	128,00		646,03
16/dez	97,90	1506,53	654,09
17/dez	251,00	587,79	587,04
18/dez	223,00	997,17	487,71
19/dez	227,00	1048,65	465,22
20/dez	245,00	961,38	618,18
21/dez	178,00	1160,48	806,90
22/dez	322,00	606,20	884,12
23/dez	968,47		741,45
24/dez	430,00		690,91
25/dez	375,00		1048,18
26/dez	440,00		1573,14
27/dez	419,00		1708,43
28/dez	558,00		1664,83
29/dez	382,00		1790,77
30/dez	353,00	943,79	1603,44
31/dez	384,00	574,85	1357,16

Tabela de vazões (Dezembro/2020)  
Rio Paraíba do Sul - Margem Esquerda


 Sala Monitoramento Unidade Paraíba do Sul - Itabapoana	Rio Paraíba (UHE Simplicio/Chiador - MG)	Rio Pomba (S. A. de Pádua)	Rio Carangola (PCH Tombos - MG/Jusante)	Rio Muriáé (Itaperuna)
Dezembro	VAZÃO (m³/s)	VAZÃO (m³/s)	VAZÃO (m³/s)	VAZÃO (m³/s)
01/dez	102,00	61,08	12,29	55,79
02/dez	111,00	68,09	11,67	57,20
03/dez	130,00	98,05	17,54	51,70
04/dez	149,00	93,37	30,73	115,87
05/dez	135,00	87,23	19,07	125,84
06/dez	135,00	99,63	20,12	63,06
07/dez	161,00	72,39	18,55	63,06
08/dez	160,00	78,23	17,30	77,66
09/dez	379,00	104,39	15,38	79,41
10/dez	348,00	104,39	29,39	82,97
11/dez	294,00	203,33	48,74	125,84
12/dez	254,00	211,04	35,63	147,07
13/dez	237,00	141,11	30,06	115,87
14/dez	221,00	105,99	23,16	99,00
15/dez	183,00	91,82	20,93	82,97
16/dez	149,00	79,71	18,55	70,93
17/dez	135,00	76,76	16,56	51,70
18/dez	130,00	66,67	15,61	60,08
19/dez	208,00	68,09	20,93	93,68
20/dez	304,00	73,84	23,73	138,37
21/dez	247,00	104,39	28,07	113,93
22/dez	196,00	82,70	22,87	112,00
23/dez	221,00	120,70	21,20	108,20
24/dez	234,00	94,92	32,79	179,69
25/dez	267,00	275,39	81,84	262,22
26/dez	297,00	332,53	82,86	501,26
27/dez	300,00	281,20	57,23	473,68
28/dez	529,00	184,39	35,63	244,12
29/dez	485,00	156,96	26,72	167,65
30/dez	372,00	109,22	24,61	129,95
31/dez	442,00	114,10	22,87	112,00

Tabela de vazões (Novembro/2020)  
Rio Paraíba do Sul - Margem Direita



 Sala Monitoramento Unidade Paraíba do Sul - Itabapoana	Rio Piabanha (Três Rios)	Rio Negro (PCH Euclidândia - Jusante)	Rio Grande (PCH São Sebastião d Alto Jusante)
Dezembro	VAZÃO (m³/s)	VAZÃO (m³/s)	VAZÃO (m³/s)
01/dez	17,00	2,99	16,72
02/dez	29,55	4,68	16,06
03/dez	41,70	28,32	38,42
04/dez	23,64	7,75	39,43
05/dez	18,80	5,68	26,34
06/dez	17,00	5,28	25,34
07/dez	52,20	7,16	24,68
08/dez	58,80	5,18	24,34
09/dez	66,61	14,63	36,74
10/dez	71,10	15,17	76,18
11/dez	66,61	17,45	74,12
12/dez	56,10	9,43	66,94
13/dez	29,20	6,18	53,65
14/dez	34,30	4,78	49,91
15/dez	28,66	4,48	49,91
16/dez	22,00	3,69	41,45
17/dez	22,86	3,39	35,05
18/dez	28,10	2,79	33,71
19/dez	22,70	3,69	36,74
20/dez	40,58	3,29	39,09
21/dez	28,66	3,69	34,38
22/dez	45,80	4,29	33,37
23/dez	36,10	6,48	38,76
24/dez	71,22	12,10	39,09
25/dez	105,17	11,94	40,44
26/dez	62,80	16,67	42,13
27/dez	68,30	10,28	44,50
28/dez	82,60	6,28	48,90
29/dez	49,60	5,58	40,44
30/dez	31,50	5,68	36,40
31/dez	31,50	4,88	33,37

Tabela de vazões (Dezembro/2020)  
Rio Itabapoana

 Sala Monitoramento Unidade Paraíba do Sul - Itabapoana	PCH Calheiros Jusante (São José de Calçaõ)	PCH Franca Amaral Jusante (Bom Jesus do Itabapoana)	Rio Itabapoana (Ponte do Itabapoana)
Dezembro	VAZÃO (m³/s)	VAZÃO (m³/s)	VAZÃO (m³/s)
01/dez	22,92	35,35	22,05
02/dez	17,61	32,96	24,62
03/dez	33,73	57,57	33,04
04/dez	35,14	51,79	44,11
05/dez	42,00	69,02	64,11
06/dez	39,49	62,81	51,03
07/dez	34,67	56,10	44,95
08/dez	30,09	55,37	41,63
09/dez	25,36	37,82	40,00
10/dez	35,61	47,63	27,31
11/dez	74,68	118,68	44,95
12/dez	93,34	150,54	127,39
13/dez	78,54	130,66	117,45
14/dez	59,44	97,02	84,91
15/dez	39,00	62,05	65,10
16/dez	33,73	51,09	43,28
17/dez	26,20	49,00	37,62
18/dez	26,62	49,00	33,04
19/dez	38,51		28,00
20/dez	39,49		36,06
21/dez	35,61		51,03
22/dez	49,34		46,65
23/dez	35,14		63,14
24/dez	41,49		51,03
25/dez	58,86		55,56
26/dez	98,26		130,72
27/dez	104,74		167,89
28/dez	70,28		112,51
29/dez	46,66		79,49
30/dez	38,51	56,83	51,92
31/dez	33,73	49,00	45,80