

Tabela de cotas (Novembro/2020) - Comitê Baixo Paraíba e Itabapoana


	Rio Macabu (Macabuzinho)	Lagoa de Cima (Yatch Club)	Lagoa da Ribeira (Contorno)	Lagoa Feia (Estação CEDAE/Quissamã)	Lagoa Feia (Ponta Grossa)	Rio Macabu (Dores de Macabu)	Canal das Flechas	Rio Ururai (Ponte BR-101)	Rio Paraíba do Sul (Ponte Municipal de Campos)
Novembro	COTA (m)	COTA (m)	COTA (m)	COTA (m)	COTA (m)	COTA (m)	COTA (m)	COTA (m)	COTA (m)
01/nov	8,65	3,85	2,58	2,09	2,14	2,11	1,60	2,89	4,04
02/nov	8,65	3,85	2,58	2,09	2,14	2,11	1,60	2,99	4,19
03/nov	8,65	3,90	2,58	2,09	2,10	2,11	1,85	3,07	4,51
04/nov	8,50	4,30	2,67	2,26	2,10	2,21	1,85	3,11	4,46
05/nov	8,50	4,30	2,67	2,26	2,14	2,21	1,85	3,17	4,13
06/nov	8,54	4,10	2,67	2,26	2,18	2,21	1,85	3,22	4,03
07/nov	8,54	4,10	2,67	2,26	2,18	2,21	1,85	3,23	4,17
08/nov	8,54	4,10	2,67	2,26	2,18	2,21	1,85	3,24	4,19
09/nov	8,41	4,00	2,67	2,26	2,18	2,21	1,40	3,24	4,11
10/nov	8,41	4,00	2,67	2,26	2,20	2,21	1,38	3,23	3,99
11/nov	8,38	4,00	2,67	2,31	2,20	2,22	0,77	3,27	3,98
12/nov	8,38	4,00	2,67	2,31	2,20	2,22	0,77	3,39	3,88
13/nov	9,41	4,20	2,67	2,31	2,20	2,22	0,82	3,44	3,89
14/nov					2,22			3,46	
15/nov					2,24			3,51	
16/nov	9,60	4,40			2,26		0,48	3,55	
17/nov			2,68	2,35	2,27	2,35		3,53	
18/nov					2,29			3,55	
19/nov					2,29			3,57	
20/nov								3,63	
21/nov					2,40			3,62	
22/nov					2,42			3,63	
23/nov	9,40	4,80			2,44			3,65	
24/nov							0,46	3,68	
25/nov	9,56	4,80	2,72	2,45		2,57		3,72	
26/nov								3,77	
27/nov	9,40	4,80			2,50			3,79	
28/nov					2,56			3,81	4,16
29/nov					2,54			3,82	4,04
30/nov	9,01	4,80			2,53			3,82	3,98

Tabela de vazões (Novembro/2020)
Rio Paraíba do Sul - Calha Principal


	UEL Santa Cecília (Barra do Pirai)	UHE Ilha dos Pombos Jusante (Carmo - RJ)	Rio Paraíba do Sul (Ponte Municipal de Campos)
Novembro	VAZÃO (m³/s)	VAZÃO (m³/s)	VAZÃO (m³/s)
01/nov	86,00	319,30	388,81
02/nov	84,50	441,97	451,99
03/nov	84,50	300,08	598,63
04/nov	84,50	288,23	578,22
05/nov	84,50	300,08	426,12
06/nov	84,50	435,46	384,77
07/nov	84,50	268,61	443,28
08/nov	84,50	223,25	451,99
09/nov	86,00	267,01	417,68
10/nov	84,50	182,99	368,84
11/nov	97,90	532,21	364,91
12/nov	104,00	493,93	326,84
13/nov	299,00	878,77	330,55
14/nov	104,00	1266,80	
15/nov	110,00	1237,60	
16/nov	86,00	807,10	
17/nov	97,90	195,90	
18/nov	86,00	763,40	
19/nov	96,40	233,37	
20/nov	126,00	1287,93	
21/nov	91,90	1168,46	
22/nov	88,90	754,24	
23/nov	88,90	529,76	
24/nov	86,00	655,17	
25/nov	86,00	381,51	
26/nov	86,00	424,74	
27/nov	86,00	293,27	
28/nov	86,00	158,87	438,95
29/nov	86,00	153,17	388,81
30/nov	86,00	155,43	326,84

Tabela de vazões (Novembro/2020)
Rio Paraíba do Sul - Margem Esquerda


	Rio Paraíba (UHE Símplicio/Chiador - MG)	Rio Pomba (S. A. de Pádua)	Rio Carangola (PCH Tombos - MG/Jusante)	Rio Muriaé (Itaperuna)
Novembro	VAZÃO (m³/s)	VAZÃO (m³/s)	VAZÃO (m³/s)	VAZÃO (m³/s)
01/nov	52,00	91,82	58,99	184,17
02/nov	82,00	162,35	41,59	214,42
03/nov	66,00	87,23	23,16	140,52
04/nov	80,00	62,46	18,30	95,44
05/nov	115,00	56,98	15,61	86,65
06/nov	130,00	65,26	15,14	79,41
07/nov	128,00	75,29	13,35	
08/nov	64,00	94,92	13,13	
09/nov	70,00	87,23	11,67	
10/nov	78,00	78,23	10,68	
11/nov	135,00	76,76	26,72	46,56
12/nov	149,00	69,51	23,45	132,03
13/nov	186,00	88,75	18,05	184,17
14/nov	321,00	109,20	69,10	179,70
15/nov	297,00	169,60	38,60	181,90
16/nov	241,00		23,70	177,30
17/nov	170,00		22,00	
18/nov	173,00		21,75	
19/nov	146,00		22,59	
20/nov	277,00		22,59	149,28
21/nov	284,00		20,39	156,04
22/nov	208,00		19,07	110,09
23/nov	155,00		16,81	95,44
24/nov	173,00		16,56	77,66
25/nov	146,00		16,32	66,14
26/nov	130,00		16,56	70,93
27/nov	126,00		18,81	70,93
28/nov	121,00		17,30	
29/nov	82,00		14,23	69,31
30/nov	112,00		13,13	

Tabela de vazões (Novembro/2020)
Rio Paraíba do Sul - Margem Direita



	Rio Piabanha (Três Rios)	Rio Negro (PCH Euclidelândia - Jusante)	Rio Grande (PCH São Sebastião d Alto Jusante)
Novembro	VAZÃO (m³/s)	VAZÃO (m³/s)	VAZÃO (m³/s)
01/nov	39,70	4,88	13,43
02/nov	71,10	3,29	13,10
03/nov	42,83	3,09	12,45
04/nov	22,86	3,09	26,34
05/nov	30,30	8,37	13,76
06/nov	20,00	9,30	13,43
07/nov	27,00	7,75	13,43
08/nov	21,36	5,48	13,43
09/nov	14,76	4,19	13,10
10/nov	29,20	3,29	2,45
11/nov	25,90	4,68	2,45
12/nov	22,70	5,98	2,45
13/nov	51,30	13,93	4,67
14/nov	37,40	8,50	8,90
15/nov	25,90	6,00	17,10
16/nov	19,40	4,80	18,70
17/nov	28,70	4,10	37,40
18/nov	28,70	5,58	38,42
19/nov	27,78	8,50	47,20
20/nov	77,69	12,10	51,61
21/nov	69,70	14,10	50,25
22/nov	34,30	6,93	49,24
23/nov	31,50	5,28	44,83
24/nov	48,78	5,68	35,39
25/nov	24,20	5,48	30,69
26/nov	24,44	5,48	23,01
27/nov	22,86	4,58	23,01
28/nov	20,70	4,38	21,35
29/nov	19,22	3,89	20,69
30/nov	18,54	3,29	21,02

Tabela de vazões (Novembro/2020)
Rio Itabapoana

	PCH Calheiros Jusante (São José de Calçado)	PCH Franca Amaral Jusante (Bom Jesus do Itabapoana)	Rio Itabapoana (Ponte do Itabapoana)
Novembro	VAZÃO (m³/s)	VAZÃO (m³/s)	VAZÃO (m³/s)
01/nov	73,41	110,95	74,21
02/nov	100,40	169,25	124,07
03/nov	74,05	128,63	129,06
04/nov	40,99	68,23	72,14
05/nov	31,89	54,65	51,92
06/nov	29,65	47,63	44,11
07/nov	26,62	46,27	48,38
08/nov	21,73	33,55	36,06
09/nov	22,92	40,35	26,63
10/nov	22,92	34,15	28,70
11/nov	24,54	44,92	27,31
12/nov	37,05	60,54	39,20
13/nov	32,81	56,83	39,20
14/nov	55,40	78,80	69,10
15/nov	54,90	94,30	66,10
16/nov	47,70	69,00	66,10
17/nov	39,49	61,29	
18/nov	37,05	63,57	
19/nov	34,20	50,39	
20/nov	33,73	51,79	
21/nov	33,27	56,83	
22/nov	33,73	52,50	
23/nov	31,89	51,79	
24/nov	33,73	53,21	
25/nov	36,57	63,57	
26/nov	40,49	67,45	
27/nov	34,20	51,79	
28/nov	26,62	47,63	34,54
29/nov	24,95	39,71	33,78
30/nov	21,73	40,35	23,97