



**Tabela de cotas (Agosto/2020) - Comitê Baixo Paraíba e Itabapoana**




	Rio Macabu (Macabuzinho)	Lagoa de Cima (Yatch Club)	Lagoa da Ribeira (Contorno)	Lagoa Feia (Estação CEDAE/Quissamã)	Lagoa Feia (Ponta Grossa)	Rio Macabu (Dores de Macabu)	Canal das Flechas	Rio Paraíba do Sul (Ponte Municipal de Campos)
Agosto	COTAS (m)	COTAS (m)	COTAS (m)	COTAS (m)	COTAS (m)	COTAS (m)	COTAS (m)	COTAS (m)
01/ago	8,50	3,30	2,69	2,06	2,16	2,00	1,80	3,73
02/ago	8,50	3,30	2,69	2,06	2,16	2,00	1,80	3,74
03/ago	8,56	3,60	2,69	2,06	2,16	2,00	1,80	3,74
04/ago	8,56	3,60	2,69	2,06	2,14	2,00	1,80	3,74
05/ago	8,54	3,65	2,69	2,16	2,18	2,02	1,81	3,81
06/ago	8,54	3,65	2,69	2,16	2,18	2,02	1,81	3,77
07/ago	8,49	3,70	2,69	2,16	2,18	2,02	1,77	3,70
08/ago	8,49	3,70	2,69	2,16	2,18	2,02	1,77	3,70
09/ago	8,49	3,70	2,69	2,16	2,20	2,02	1,77	3,69
10/ago	8,22	3,65	2,69	2,16	2,20	2,02	1,77	3,71
11/ago	8,22	3,65	2,68	2,20	2,20	2,08	1,80	3,62
12/ago	8,19	3,50	2,68	2,20	2,18	2,08	1,80	3,66
13/ago	8,19	3,50	2,68	2,20	2,16	2,08	1,75	3,71
14/ago	8,45	3,50	2,68	2,20	2,14	2,08	1,75	3,68
15/ago	8,45	3,50	2,68	2,20	2,18	2,08	1,75	3,73
16/ago	8,45	3,50	2,68	2,20	2,18	2,08	1,75	3,66
17/ago	8,42	3,50	2,68	2,20	2,16	2,08	1,75	3,69
18/ago	8,42	3,50	2,68	2,20	2,18	2,08	1,75	3,72
19/ago	8,38	3,50	2,66	2,25	2,16	2,07	1,75	3,66
20/ago	8,38	3,50	2,66	2,25	2,20	2,07	1,75	3,73
21/ago	8,33	3,50	2,66	2,25	2,22	2,07	1,75	3,54
22/ago	8,38	3,50	2,66	2,25	2,20	2,07	1,75	3,68
23/ago	8,33	3,50	2,66	2,25	2,20	2,07	1,75	3,63
24/ago	8,30	3,40	2,66	2,25	2,22	2,07	1,75	3,68
25/ago	8,30	3,40	2,66	2,25	2,22	2,07	1,75	3,75
26/ago	8,28	3,40	2,68	2,10	2,24	2,04	1,75	3,96
27/ago	8,28	3,40	2,68	2,10	2,24	2,04	1,75	3,83
28/ago	8,27	3,35	2,68	2,10	2,22	2,04	1,75	3,76
29/ago	8,27	3,35	2,68	2,10	2,22	2,04	1,75	3,74
30/ago	8,27	3,35	2,68	2,10	2,22	2,04	1,75	3,71
31/ago	8,25	3,35	2,68	2,10	2,24	2,04	1,75	3,74

**Tabela de vazões (Agosto/2020) Rio Paraíba do Sul - Calha Principal**



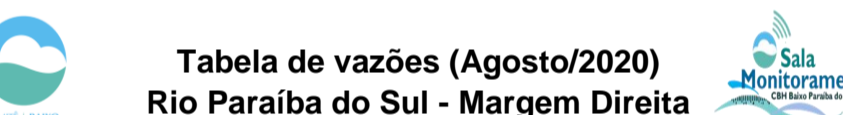
	UEL Santa Cecília (Barra do Pirai)	UHE Ilha dos Pombos Jusante (Carmo -RJ)	Rio Paraíba do Sul (Ponte Municipal de Campos)
Agosto	VAZÃO (m³/s)	VAZÃO (m³/s)	VAZÃO (m³/s)
01/ago	77,30		273,81
02/ago	77,30		277,19
03/ago	78,70		277,19
04/ago	78,70		277,19
05/ago	78,70		301,49
06/ago	78,70		287,48
07/ago	77,30		263,79
08/ago	78,70		263,79
09/ago	78,70		260,49
10/ago	78,70		267,11
11/ago	78,70		238,01
12/ago	73,10		250,73
13/ago	73,10		267,11
14/ago	73,10		257,21
15/ago	73,10		273,81
16/ago	73,10		250,73
17/ago	73,10		260,49
18/ago	73,10		270,45
19/ago	73,10		267,11
20/ago	73,10		273,81
21/ago	73,10		213,60
22/ago	74,50		257,21
23/ago	93,40		241,16
24/ago	75,90		257,21
25/ago	74,50		280,60
26/ago	74,50		357,13
27/ago	74,50		308,62
28/ago	74,50		284,03
29/ago	74,50		277,19
30/ago	75,90		234,88
31/ago	74,50		277,19

**Tabela de vazões (Agosto/2020) Rio Paraíba do Sul - Margem Esquerda**



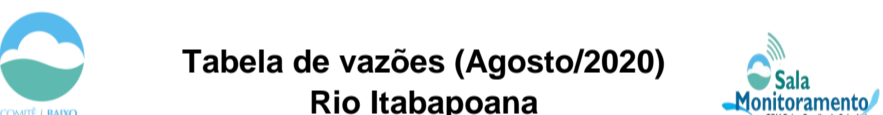
	Rio Paraíba (UHE Simplicio/Chiador - MG)	Rio Pomba (S, A, de Pádua)	Rio Carangola (PCH Tombos - MG/Jusante)	Rio Muriaé (Itaperuna)
Agosto	VAZÃO (m³/s)	VAZÃO (m³/s)	VAZÃO (m³/s)	VAZÃO (m³/s)
01/ago	72,00	81,20	12,08	
02/ago	80,00	76,76	11,67	
03/ago	76,00	69,51	11,07	45,33
04/ago	82,00	82,70	10,48	
05/ago	79,00	73,84	10,29	
06/ago	75,00	70,94	10,10	
07/ago	64,00	54,29	9,92	
08/ago	58,00	52,61	9,92	
09/ago	105,00	52,61	9,73	
10/ago	80,00	51,77	9,73	
11/ago	71,00	51,77	9,73	
12/ago	78,00	50,94	9,73	
13/ago	80,00	58,34	9,54	
14/ago	81,00	56,98	9,73	36,24
15/ago	64,00	68,09	9,54	40,62
16/ago	74,00	68,09	9,18	42,94
17/ago	66,00	68,09	8,82	44,12
18/ago	72,00	66,67	8,82	29,35
19/ago	74,00	51,77	8,65	30,27
20/ago	82,00	50,12	8,48	28,44
21/ago	75,00	50,12	8,65	28,44
22/ago	65,00	49,30	9,00	35,20
23/ago	126,00	72,39	14,69	41,77
24/ago	80,00	55,63	17,30	70,93
25/ago	95,00	69,51	11,87	64,59
26/ago	86,00	59,71	10,48	53,04
27/ago	68,00	58,34	9,92	
28/ago	78,00	55,63	9,54	
29/ago	66,00	59,71	9,54	
30/ago	76,00	73,84	9,36	37,31
31/ago	84,00	54,29	8,82	35,20

**Tabela de vazões (Agosto/2020) Rio Paraíba do Sul - Margem Direita**



	Rio Piabanha (Três Rios)	Rio Negro (PCH Euclidelândia - Jusante)	Rio Grande (PCH São Sebastião d Alto Jusante)
Agosto	VAZÃO (m³/s)	VAZÃO (m³/s)	VAZÃO (m³/s)
01/ago	12,40	4,29	11,46
02/ago	12,40	3,39	12,12
03/ago	12,02	1,86	13,43
04/ago	12,02	2,79	14,09
05/ago	11,90	2,79	15,07
06/ago	11,90	2,79	15,73
07/ago	12,02	2,49	17,05
08/ago	11,51	2,12	15,40
09/ago	11,50	2,39	13,43
10/ago	11,51	2,79	14,09
11/ago	11,51	2,79	15,73
12/ago	11,51	2,89	19,36
13/ago	11,50	1,99	16,06
14/ago	11,02	1,86	14,09
15/ago	11,00	2,26	12,45
16/ago	10,54	2,26	11,79
17/ago	10,07	1,99	11,79
18/ago	10,20	1,99	11,79
19/ago	10,20	2,39	11,79
20/ago	10,07	2,26	12,12
21/ago	10,07	2,26	6,92
22/ago	10,07	2,39	7,24
23/ago	10,07	3,09	7,24
24/ago	10,54	3,19	7,24
25/ago	16,58	2,99	7,24
26/ago	14,80	2,59	6,92
27/ago	17,60	2,59	6,92
28/ago	18,54	2,12	6,92
29/ago	13,80	2,12	6,92
30/ago	13,07	2,12	6,92
31/ago	13,30	2,12	7,24

**Tabela de vazões (Agosto/2020) Rio Itabapoana**



	PCH Calheiros Jusante (São José de Calçado)	PCH Franca Amaral Jusante (Bom Jesus do Itabapoana)	Rio Itabapoana (Ponte do Itabapoana)
Agosto	VAZÃO (m³/s)	VAZÃO (m³/s)	VAZÃO (m³/s)
01/ago	23,72	29,92	21,43
02/ago	29,21	39,07	25,29
03/ago	29,21	39,07	25,95
04/ago	24,95	32,37	24,62
05/ago	20,96	25,32	16,14
06/ago	26,62	32,96	15,60
07/ago	22,52	22,64	23,32
08/ago	23,32	28,19	19,60
09/ago	19,44	25,72	21,43
10/ago	24,13	31,26	20,20
11/ago	18,70	28,62	21,43
12/ago	23,32	27,35	19,60
13/ago	19,81	29,05	18,42
14/ago	22,13	26,53	19,60
15/ago	19,81	24,93	19,00
16/ago	19,44	24,54	19,60
17/ago	20,19	26,12	16,70
18/ago	17,25	25,32	17,84
19/ago	17,61	26,53	17,26
20/ago	18,33	23,77	17,26
21/ago	12,23	22,64	17,26
22/ago	16,19	23,01	12,19
23/ago	35,61	38,44	24,62
24/ago	34,67	48,31	40,81
25/ago	32,81	42,94	36,06
26/ago	20,96	33,55	25,29
27/ago	22,92	29,92	22,68
28/ago	22,13	27,77	20,81
29/ago	20,57	24,93	20,81
30/ago	17,25	26,53	19,60
31/ago	18,70	28,19	19,60