
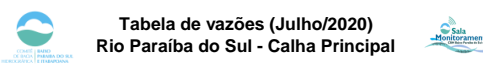


Tabela de cotas (Julho/2020) - Comitê Baixo Paraíba e Itabapoana



	Rio Macabu (Macabuzinho)	Lagoa de Cima (Yatch Club)	Lagoa da Ribeira (Contorno)	Lagoa Feia (Estação CEDAE/Quissamã)	Lagoa Feia (Ponta Grossa)	Rio Macabu (Dores de Macabu)	Canal das Flechas	Rio Paraíba do Sul (Ponte Municipal de Campos)
Julho	COTAS (m)	COTAS (m)	COTAS (m)	COTAS (m)	COTAS (m)	COTAS (m)	COTAS (m)	COTAS (m)
01/jul	8,17	3,75	2,79	2,24	2,12	2,01		3,90
02/jul	8,17	3,75	2,79	2,24	2,14	2,01		3,87
03/jul	8,14	3,75	2,79	2,24	2,16	2,01		3,85
04/jul	8,14	3,75	2,79	2,24	2,16	2,01		3,90
05/jul	8,14	3,75	2,79	2,24	2,18	2,01		3,95
06/jul	8,11	3,75	2,79	2,24	2,16	2,01		3,89
07/jul	8,11	3,75	2,79	2,24	2,14	2,01		3,97
08/jul	8,07	3,60	2,74	2,20	2,16	2,06		3,85
09/jul	8,07	3,60	2,74	2,20	2,14	2,06		3,90
10/jul	8,07	3,60	2,74	2,20	2,18	2,06		3,84
11/jul	8,07	3,60	2,74	2,20	2,12	2,06		3,88
12/jul	8,07	3,60	2,74	2,20	2,12	2,06		3,85
13/jul	8,06	3,50	2,74	2,20	2,12	2,06		3,86
14/jul	8,06	3,50	2,74	2,20	2,16	2,06		3,82
15/jul	8,20	3,55	2,70	2,09	2,18	1,98	1,75	3,80
16/jul	8,20	3,55	2,70	2,09	2,16	1,98	1,75	3,79
17/jul	8,18	3,55	2,70	2,09	2,14	1,98	1,76	3,88
18/jul	8,18	3,55	2,70	2,09	2,14	1,98	1,76	3,83
19/jul	8,18	3,55	2,70	2,09	2,14	1,98	1,76	3,80
20/jul	8,12	3,55	2,70	2,09	2,12	1,98	0,30	3,85
21/jul	8,12	3,55	2,70	2,09	2,12	1,98	0,58	3,76
22/jul	8,01	3,45	2,70	2,13	2,12	1,97	1,72	3,78
23/jul	8,01	3,45	2,70	2,13	2,12	1,97	1,72	3,82
24/jul	8,00	3,40	2,70	2,13	2,12	1,97	1,70	3,76
25/jul	8,00	3,40	2,70	2,13	2,12	1,97	1,70	3,78
26/jul	8,00	3,40	2,70	2,13	2,12	1,97	1,70	3,77
27/jul	7,95	3,30	2,70	2,13	2,12	1,97	1,74	3,73
28/jul	7,95	3,30	2,70	2,13	2,12	1,97	1,72	3,71
29/jul	7,94	3,30	2,69	2,06	2,12	2,00	1,74	3,71
30/jul	7,94	3,30	2,69	2,06	2,14	2,00	1,74	3,73
31/jul	8,50	3,30	2,69	2,06	2,16	2,00	1,80	3,81

Tabela de vazões (Julho/2020) Rio Paraíba do Sul - Calha Principal



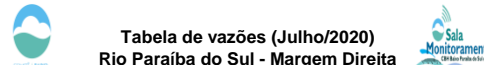
	UEL Santa Cecília (Barra do Pirai)	UHE Ilha dos Pombos Jusante (Carmo - RJ)	Rio Paraíba do Sul (Ponte Municipal de Campos)
Julho	VAZÃO (m³/s)	VAZÃO (m³/s)	VAZÃO (m³/s)
01/jul	75,90		334,28
02/jul	77,30		323,16
03/jul	77,30		305,04
04/jul	77,30		334,28
05/jul	77,30		353,26
06/jul	77,30		330,55
07/jul	77,30		361,01
08/jul	77,30		315,85
09/jul	77,30		334,28
10/jul	77,30		312,22
11/jul	77,30		326,84
12/jul	77,30		315,85
13/jul	77,30		319,49
14/jul	77,30		305,04
15/jul	77,30		297,95
16/jul	77,30		294,44
17/jul	77,30		326,84
18/jul	78,70		308,62
19/jul	77,30		297,95
20/jul	78,70		315,85
21/jul	77,30		284,03
22/jul	77,30		290,95
23/jul	77,30		305,04
24/jul	77,30		284,03
25/jul	77,30		277,19
26/jul	77,30		287,48
27/jul	77,30		273,81
28/jul	78,70		267,11
29/jul	77,30		267,11
30/jul	77,30		273,81
31/jul	77,30		301,49

Tabela de vazões (Julho/2020) Rio Paraíba do Sul - Margem Esquerda



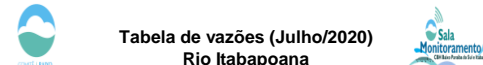
	Rio Paraíba (UHE Simpício/Chiador - MG)	Rio Pomba (S, A, de Pádua)	Rio Carangola (PCH Tombos - MG/Jusante)	Rio Muriaé (Itaperuna)
Julho	VAZÃO (m³/s)	VAZÃO (m³/s)	VAZÃO (m³/s)	VAZÃO (m³/s)
01/jul	89,00	73,84	13,79	
02/jul	98,00	88,75	13,79	
03/jul	95,00	84,20	13,57	
04/jul	94,00	91,82	18,55	
05/jul	93,00	85,71	17,79	
06/jul	81,00	76,76	15,14	
07/jul	93,00	99,63	14,01	
08/jul	99,00	87,23	13,57	
09/jul	85,00	81,20	12,92	
10/jul	90,00	84,20	12,92	
11/jul	81,00	88,75	12,71	
12/jul	69,00	88,75	12,92	
13/jul	76,00	62,46	12,71	
14/jul	93,00	88,75	12,29	
15/jul	86,00	79,71	12,08	
16/jul	74,00	84,20	12,08	
17/jul	98,00	82,70	12,29	
18/jul	94,00	82,70	12,29	
19/jul	71,00	82,70	12,08	
20/jul	99,00	62,46	11,87	
21/jul	97,00	82,70	11,67	
22/jul	85,00	55,63	11,67	
23/jul	85,00	50,12	11,47	
24/jul	94,00	50,94	11,27	
25/jul	78,00	52,61	10,87	
26/jul	80,00	54,29	10,87	
27/jul	69,00	53,45	10,68	
28/jul	85,00	70,94	10,68	
29/jul	91,00	85,71	10,68	42,94
30/jul	95,00	69,51	10,29	
31/jul	78,00	76,76	10,29	

Tabela de vazões (Julho/2020) Rio Paraíba do Sul - Margem Direita



	Rio Piabanha (Três Rios)	Rio Negro (PCH Euclidelândia - Jusante)	Rio Grande (PCH São Sebastião d'Alto Jusante)
Julho	VAZÃO (m³/s)	VAZÃO (m³/s)	VAZÃO (m³/s)
01/jul	8,75	3,09	19,03
02/jul	8,75	2,59	21,02
03/jul	8,75	3,09	23,01
04/jul	8,75	1,99	24,01
05/jul	8,75	2,39	23,68
06/jul	8,75	2,69	23,35
07/jul	8,75	2,79	23,35
08/jul	8,75	2,49	30,36
09/jul	8,75	2,69	20,69
10/jul	8,75	2,12	21,35
11/jul	8,75	2,79	21,02
12/jul	8,75	2,89	19,03
13/jul	8,75	2,79	17,05
14/jul	8,75	2,69	14,41
15/jul	8,75	2,59	12,45
16/jul	8,75	2,79	10,81
17/jul	8,75	3,09	10,49
18/jul	8,75	1,99	10,16
19/jul	8,75	1,49	10,16
20/jul	8,75	2,69	10,16
21/jul	8,75	2,79	4,99
22/jul	8,75	2,89	5,31
23/jul	8,75	2,26	5,95
24/jul	8,75	1,99	6,27
25/jul	12,40	1,99	6,92
26/jul	12,40	2,39	7,24
27/jul	11,90	2,59	8,21
28/jul	11,51	2,49	8,86
29/jul	11,50	2,39	9,51
30/jul	11,50	2,39	10,49
31/jul	11,51	3,09	11,46

Tabela de vazões (Julho/2020) Rio Itabapoana



	PCH Calheiros Jusante (São José de Calçado)	PCH Franca Amaral Jusante (Bom Jesus do Itabapoana)	Rio Itabapoana (Ponte do Itabapoana)
Julho	VAZÃO (m³/s)	VAZÃO (m³/s)	VAZÃO (m³/s)
01/jul	26,20	35,96	32,30
02/jul	30,09	39,71	31,56
03/jul	44,05	39,07	30,84
04/jul	30,09	51,79	36,84
05/jul	33,73	47,63	40,00
06/jul	31,89	43,60	38,41
07/jul	26,62	35,35	34,54
08/jul	26,62	30,81	28,00
09/jul	30,54	42,28	20,20
10/jul	26,62	35,35	25,95
11/jul	26,62	35,35	25,29
12/jul	24,54	35,35	24,62
13/jul	30,09	34,15	26,63
14/jul	27,05	30,81	22,68
15/jul	20,57	30,81	25,29
16/jul	24,54	31,71	24,62
17/jul	25,36	32,96	25,95
18/jul	23,72	37,82	23,32
19/jul	26,62	30,36	25,29
20/jul	22,13	32,96	25,95
21/jul	21,73	33,55	23,97
22/jul	24,13	31,26	23,97
23/jul	23,72	31,71	23,32
24/jul	22,92	30,36	21,43
25/jul	17,25	27,77	23,32
26/jul	20,96	30,36	20,20
27/jul	24,54	26,94	22,05
28/jul	20,96	29,05	20,81
29/jul	23,32	27,35	21,43
30/jul	19,44	30,81	22,68
31/jul	23,32	30,36	20,81