
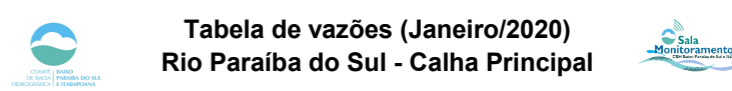


**Tabela de cotas (Janeiro/2020) - Comitê Baixo Paraíba e Itabapoana**



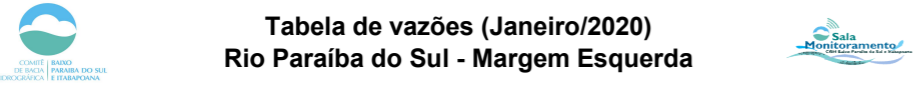
	Rio Macabu (Macabuzinho)	Lagoa de Cima (Yatch Club)	Lagoa da Ribeira (Contorno)	Lagoa Feia (Estação CEDAE/Quissamã)	Lagoa Feia (Ponta Grossa)	Rio Macabu (Dores de Macabu)	Canal das Flechas	Rio Paraíba do Sul (Ponte Municipal de Campos)
Janeiro	COTAS (m)	COTAS (m)	COTAS (m)	COTAS (m)	COTAS (m)	COTAS (m)	COTAS (m)	COTAS (m)
01/jan	8,84	-	2,40	2,67	2,62	2,72	0,55	4,12
02/jan	8,83	-	2,43	2,63	2,56	2,64	0,53	4,29
03/jan	9,35	-	2,43	2,63	2,58	2,64	0,65	4,28
04/jan	9,60	-	2,43	2,63	2,58	2,64	0,65	4,02
05/jan	9,80	-	2,43	2,63	2,58	2,64	0,65	5,41
06/jan	9,65	-	2,72	2,62	2,58	2,75	0,55	5,56
07/jan	9,65	-	2,72	2,62	2,58	2,75	0,55	5,95
08/jan	9,92	-	2,75	2,62	2,56	2,75	0,55	6,68
09/jan	9,92	-	2,75	2,62	2,56	2,75	0,55	6,65
10/jan	9,73	-	2,72	2,60	2,56	2,72	0,55	5,95
11/jan	9,73	-	2,72	2,60	2,52	2,72	0,55	5,73
12/jan	9,73	-	2,72	2,60	2,52	2,72	0,55	5,71
13/jan	8,93	-	2,70	2,52	2,54	2,70	0,55	5,28
14/jan	8,93	-	2,70	2,52	2,54	2,70	0,75	4,90
15/jan	8,80	-	-	-	2,52	-	0,55	5,00
16/jan	8,80	-	2,67	2,57	2,50	2,54	0,55	5,17
17/jan	8,73	-	2,67	2,57	2,52	2,54	0,53	5,13
18/jan	8,73	-	2,67	2,57	2,52	2,54	0,53	4,89
19/jan	8,73	-	2,67	2,57	2,50	2,54	0,53	4,81
20/jan	8,83	-	2,67	2,48	2,48	2,46	0,57	5,87
21/jan	8,73	-	2,67	2,48	2,48	2,46	0,60	5,45
22/jan	8,69	-	2,66	2,48	2,48	2,42	0,40	5,14
23/jan	8,69	4,19	2,66	2,48	2,46	2,42	0,40	4,83
24/jan	8,93	-	2,71	2,43	2,48	2,45	0,45	3,48
25/jan	8,93	-	2,71	2,43	2,48	2,45	0,45	5,52
26/jan	8,93	-	2,71	2,43	2,48	2,45	0,45	6,51
27/jan	8,88	-	2,71	2,54	2,48	2,50	0,55	7,51
28/jan	8,88	-	2,71	2,54	2,46	2,50	0,40	7,87
29/jan	8,68	4,80	2,72	2,52	2,46	2,47	0,60	6,82
30/jan	8,68	4,81	2,72	2,52	2,44	2,47	0,58	6,21
31/jan	8,59	4,80	2,71	2,52	2,44	2,44	0,60	6,27

**Tabela de vazões (Janeiro/2020) Rio Paraíba do Sul - Calha Principal**



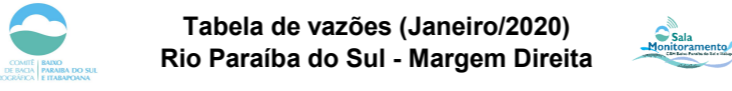
	UEL Santa Cecília (Barra do Pirai)	UHE Ilha dos Pombos Jusante (Carmo -RJ)	Rio Paraíba do Sul (Ponte Municipal de Campos)
Janeiro	VAZÃO (m³/s)	VAZÃO (m³/s)	VAZÃO (m³/s)
01/jan	78,70	97,85	368,89
02/jan	78,70	97,85	544,00
03/jan	103,00	97,85	419,09
04/jan	93,40	97,85	339,49
05/jan	96,40	97,85	892,78
06/jan	133,00	97,85	972,52
07/jan	294,00	97,85	1199,76
08/jan	94,90	97,85	1706,32
09/jan	223,00	97,85	1683,33
10/jan	138,00	97,85	1199,76
11/jan	220,00	97,85	1155,84
12/jan	90,40	97,85	1145,38
13/jan	91,90	97,85	827,02
14/jan	91,90	97,85	652,08
15/jan	93,40	97,85	682,41
16/jan	77,30	97,85*	759,60
17/jan	78,70	198,50	764,30
18/jan	307,00	-	647,81
19/jan	93,40	-	614,32
20/jan	78,70	-	1150,76
21/jan	77,30	-	913,64
22/jan	77,30	-	759,60
23/jan	77,30	-	622,59
24/jan	78,70	-	722,64
25/jan	259,00	-	950,85
26/jan	90,40	-	1578,56
27/jan	75,90	-	2420,08
28/jan	75,90	-	2778,12
29/jan	77,30	-	1816,14
30/jan	88,90	-	1367,74
31/jan	75,90	-	1408,43

**Tabela de vazões (Janeiro/2020) Rio Paraíba do Sul - Margem Esquerda**



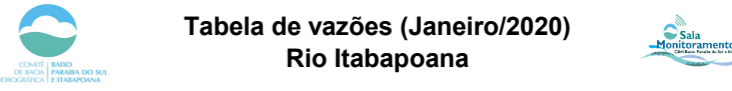
	Rio Paraíba (UHE Simplicio/Chiador - MG)	Rio Pomba (S, A, de Pádua)	Rio Carangola (PCH Tombos - MG/Jusante)	Rio Muriaé (Itaperuna)
Janeiro	VAZÃO (m³/s)	VAZÃO (m³/s)	VAZÃO (m³/s)	VAZÃO (m³/s)
01/jan	112,00	117,60	0,00	83,19
02/jan	70,00	117,60	0,00	90,12
03/jan	135,00	122,90	0,00	90,12
04/jan	158,00	185,70	0,00	156,06
05/jan	244,00	229,20	0,00	208,15
06/jan	400,00	257,60	0,00	213,91
07/jan	425,00	370,60	0,00	235,62
08/jan	362,00	366,00	0,00	171,52
09/jan	362,00	305,40	0,00	133,29
10/jan	270,00	242,20	0,00	128,61
11/jan	284,00	225,60	0,00	138,03
12/jan	280,00	199,00	0,00	134,86
13/jan	260,00	119,30	0,00	102,11
14/jan	251,00	109,10	0,00	168,03
15/jan	205,00	151,40	0,00	159,44
16/jan	192,00	262,00	0,00	134,86
17/jan	152,00	149,50	0,00	138,03
18/jan	189,00	169,50	0,00	263,87
19/jan	247,00	236,40	0,00	392,67
20/jan	205,00	149,50	0,00	225,64
21/jan	170,00	149,50	0,00	211,99
22/jan	152,00	147,60	0,00	301,11
23/jan	143,00	147,60	0,00	211,99
24/jan	133,00	151,40	0,00	266,65
25/jan	140,00	309,80	0,00	-
26/jan	270,00	638,20	0,00	-
27/jan	196,00	707,60	0,00	1502,84
28/jan	158,00	278,80	0,00	996,05
29/jan	167,00	219,70	0,00	350,19
30/jan	215,00	409,70	272,53	283,63
31/jan	180,00	386,70	249,61	221,70

**Tabela de vazões (Janeiro/2020) Rio Paraíba do Sul - Margem Direita**



	Rio Piabanha (Três Rios)	Rio Negro (PCH Euclidelândia - Jusante)	Rio Grande (PCH São Sebastião d Alto Jusante)
Janeiro	VAZÃO (m³/s)	VAZÃO (m³/s)	VAZÃO (m³/s)
01/jan	31,40	3,39	-
02/jan	22,10	3,69	-
03/jan	32,35	4,19	-
04/jan	81,10	10,42	-
05/jan	56,57	13,93	-
06/jan	160,58	32,76	-
07/jan	107,00	13,58	-
08/jan	51,30	10,13	-
09/jan	123,00	7,39	-
10/jan	91,69	6,70	-
11/jan	41,70	6,70	-
12/jan	56,10	6,70	-
13/jan	61,50	5,28	-
14/jan	50,03	7,27	-
15/jan	47,55	5,58	-
16/jan	32,60*	5,38	-
17/jan	42,83	5,28	-
18/jan	63,63	7,75	-
19/jan	51,30	8,63	-
20/jan	42,83	5,98	-
21/jan	32,35	5,38	-
22/jan	35,30	5,48	-
23/jan	31,40	4,98	-
24/jan	266,65	5,38	-
25/jan	41,70	13,08	-
26/jan	45,15	11,08	-
27/jan	53,90	-	-
28/jan	31,40	10,56	-
29/jan	32,60	11,06	-
30/jan	28,10	10,16	-
31/jan	19,22	9,37	28,35

**Tabela de vazões (Janeiro/2020) Rio Itabapoana**



	PCH Calheiros Jusante (São José de Calçado)	PCH Franca Amaral Jusante (Bom Jesus do Itabapoana)	Rio Itabapoana (Ponte do Itabapoana)
Janeiro	VAZÃO (m³/s)	VAZÃO (m³/s)	VAZÃO (m³/s)
01/jan	27,05	128,63	32,83
02/jan	36,09	136,82	40,45
03/jan	39,49	151,62	42,87
04/jan	35,61	144,14	60,53
05/jan	76,60	245,89	109,69
06/jan	89,89	273,88	155,39
07/jan	72,15	234,26	112,16
08/jan	54,30	191,17	94,13
09/jan	41,49	170,38	67,32
10/jan	41,49	150,54	62,44
11/jan	40,49	150,54	54,95
12/jan	37,05	150,54	51,37
13/jan	20,19	104,36	39,66
14/jan	50,42	180,66	56,78
15/jan	58,28	194,73	85,13
16/jan	42,51	163,66	71,35
17/jan	30,09	136,82	47,89
18/jan	57,13	-	72,37
19/jan	87,85	-	141,13
20/jan	87,17	-	123,62
21/jan	96,85	-	205,54
22/jan	116,64	-	187,52
23/jan	98,98	-	167,28
24/jan	121,23	-	262,57
25/jan	217,34	-	553,69
26/jan	260,70	-	710,75
27/jan	312,71	-	584,11
28/jan	200,13	-	647,38
29/jan	143,59	-	326,47
30/jan	112,87	-	190,73
31/jan	95,44	-	135,62