
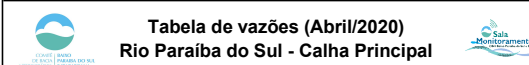


Tabela de cotas (Abril/2020) - Comitê Baixo Paraíba e Itabapoana



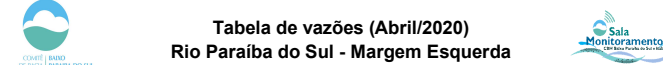
	Rio Macabu (Macabuzinho)	Lagoa de Cima (Yatch Club)	Lagoa da Ribeira (Contorno)	Lagoa Feia (Estação CEDAE/Quissamã)	Lagoa Feia (Ponta Grossa)	Rio Macabu (Dores de Macabu)	Canal das Flechas	Rio Paraíba do Sul (Ponte Municipal de Campos)
Abril	COTAS (m)	COTAS (m)	COTAS (m)	COTAS (m)	COTAS (m)	COTAS (m)	COTAS (m)	COTAS (m)
01/abr	11,05	4,85	2,84	2,60	2,56	2,62	0,47	4,94
02/abr	11,05	4,85	2,84	2,60	2,58	2,62	0,47	5,64
03/abr	11,16	4,80	2,84	2,60	2,60	2,62	0,47	6,55
04/abr	11,16	4,80	2,84	2,60	2,62	2,62	0,47	6,27
05/abr	11,16	4,80	2,84	2,60	2,62	2,62	0,47	5,61
06/abr	9,85	4,80	2,84	2,60	2,60	2,62	0,47	5,42
07/abr	9,85	4,80	2,84	2,60	2,58	2,62	0,47	5,14
08/abr	9,17	4,80	2,84	2,62	2,62	2,75	0,47	4,84
09/abr	9,17	4,80	2,84	2,62	2,62	2,75	0,47	5,16
10/abr	9,36	4,80	2,84	2,62	2,60	2,75	0,47	5,78
11/abr	9,36	4,80	2,84	2,62	2,60	2,75	0,47	5,44
12/abr	9,36	4,80	2,84	2,62	2,60	2,75	0,47	5,02
13/abr	10,35	4,60	2,84	2,62	2,62	2,75	0,47	5,21
14/abr	10,35	4,55	2,84	2,62	2,60	2,75	0,47	5,24
15/abr	9,87	4,60	2,84	2,64	2,60	2,65	0,47	5,18
16/abr	9,87	4,60	2,84	2,64	2,60	2,65	0,47	5,01
17/abr	8,84	4,45	2,84	2,64	2,62	2,65	0,47	4,94
18/abr	8,84	4,45	2,84	2,64	2,58	2,65	0,47	4,88
19/abr	8,84	4,45	2,84	2,64	2,58	2,65	0,47	4,62
20/abr	9,05	4,30	2,84	2,64	2,56	2,65	0,47	4,72
21/abr	9,05	4,30	2,84	2,64	2,56	2,65	0,47	4,67
22/abr	8,93	4,30	2,80	2,59	2,54	2,53	0,47	4,55
23/abr	8,93	4,30	2,80	2,59	2,54	2,53	0,47	4,56
24/abr	8,84	4,30	2,80	2,59	2,52	2,53	0,47	4,56
25/abr	8,84	4,30	2,80	2,59	2,52	2,53	0,47	4,43
26/abr	8,84	4,30	2,80	2,59	2,50	2,53	0,47	4,51
27/abr	8,70		2,80	2,59	2,50	2,53	0,47	4,50
28/abr	8,70		2,80	2,59	2,48	2,53	0,47	4,34
29/abr	8,66		2,78	2,52	2,44	2,46	0,47	4,46
30/abr	8,66		2,78	2,52	2,42	2,46	0,47	4,33

Tabela de vazões (Abril/2020) Rio Paraíba do Sul - Calha Principal



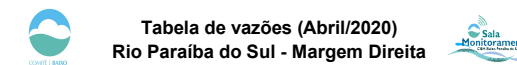
	UEL Santa Cecília (Barra do Piraí)	UHE Ilha dos Pombos Jusante (Carmo -RJ)	Rio Paraíba do Sul (Ponte Municipal de Campos)
Abril	VAZÃO (m³/s)	VAZÃO (m³/s)	VAZÃO (m³/s)
01/abr	96,40		776,04
02/abr	86,00		1109,11
03/abr	93,40		1621,75
04/abr	80,20		1454,59
05/abr	80,20		1093,73
06/abr	80,20		998,61
07/abr	83,00		865,66
08/abr	80,20		732,91
09/abr	80,20		874,87
10/abr	80,20		1182,19
11/abr	81,60		1008,43
12/abr	80,20		811,35
13/abr	80,20		898,09
14/abr	81,60		912,15
15/abr	80,20		884,12
16/abr	80,20		806,90
17/abr	81,60		776,04
18/abr	77,30		750,03
19/abr	73,10		642,01
20/abr	73,10		682,65
21/abr	78,70		662,19
22/abr	78,70		614,25
23/abr	78,70		618,18
24/abr	78,70		618,18
25/abr	78,70		563,39
26/abr	80,20		598,63
27/abr	78,70		594,76
28/abr	78,70		520,12
29/abr	78,70		578,22
30/abr	77,30		515,43

Tabela de vazões (Abril/2020) Rio Paraíba do Sul - Margem Esquerda



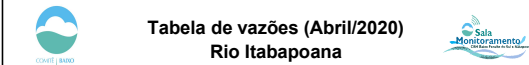
	Rio Paraíbauna (UHE Simpício/Chiador - MG)	Rio Pomba (S. A. de Pádua)	Rio Carangola (PCH Tombos - MG/Jusante)	Rio Muriaé (Itaperuna)
Abril	VAZÃO (m³/s)	VAZÃO (m³/s)	VAZÃO (m³/s)	VAZÃO (m³/s)
01/abr	311,00	168,92	51,23	194,98
02/abr	482,00	485,27	74,86	322,14
03/abr	341,00	438,19	51,23	233,61
04/abr	277,00	245,71	49,56	189,45
05/abr	234,00	273,61	55,48	208,15
06/abr	202,00	230,97	41,59	182,19
07/abr	192,00	202,51	36,35	151,05
08/abr	192,00	214,20	66,26	144,48
09/abr	208,00	478,89	36,35	301,11
10/abr	186,00	329,88	34,91	258,35
11/abr	173,00	248,20	32,79	182,19
12/abr	186,00	216,57	32,79	162,85
13/abr	177,00	260,79	48,74	202,46
14/abr	186,00	248,20	37,82	169,77
15/abr	173,00	240,76	32,79	156,06
16/abr	170,00	235,85	30,06	142,85
17/abr	167,00	143,71	29,39	138,03
18/abr	158,00	168,92	28,72	138,03
19/abr	152,00	171,09	27,42	133,29
20/abr	155,00	168,92	26,41	130,16
21/abr	149,00	158,24	25,80	124,01
22/abr	143,00	149,87	25,50	120,98
23/abr	143,00	158,24	24,91	117,99
24/abr	140,00	162,48	24,32	115,03
25/abr	164,62	164,62	24,02	116,51
26/abr	149,87	149,87	23,73	113,56
27/abr	133,66	133,66	23,45	110,65
28/abr	133,66	133,66	23,16	107,77
29/abr	130,00	143,71	22,59	109,21
30/abr	128,00	158,24	22,31	100,72

Tabela de vazões (Abril/2020) Rio Paraíba do Sul - Margem Direita



	Rio Piabanha (Três Rios)	Rio Negro (PCH Euclidelândia - Jusante)	Rio Grande (PCH São Sebastião d Alto Jusante)
Abril	VAZÃO (m³/s)	VAZÃO (m³/s)	VAZÃO (m³/s)
01/abr	48,30	3,79	51,95
02/abr	43,98	4,88	71,04
03/abr	37,36	4,48	57,05
04/abr	34,30	5,88	50,93
05/abr	32,60	4,09	47,54
06/abr	28,10	4,19	47,20
07/abr	29,20	3,69	39,43
08/abr	29,20	3,59	33,37
09/abr	33,80	3,59	37,75
10/abr	35,30	3,59	39,09
11/abr	30,30	3,59	32,37
12/abr	29,55	4,19	35,73
13/abr	28,10	6,59	36,40
14/abr	27,78	4,58	37,07
15/abr	25,90	3,99	40,44
16/abr	23,50	3,69	36,06
17/abr	28,10	3,69	31,03
18/abr	26,92	3,79	29,35
19/abr	26,92	3,69	21,02
20/abr	24,44	2,99	20,03
21/abr	22,00	3,29	26,68
22/abr	22,86	2,89	29,35
23/abr	22,10	2,89	29,35
24/abr	22,10	3,19	28,68
25/abr	22,10	2,89	29,02
26/abr	22,10	2,69	28,35
27/abr	21,36	3,09	28,68
28/abr	20,00	2,99	29,35
29/abr	20,70	2,79	29,35
30/abr	22,10	2,79	29,35

Tabela de vazões (Abril/2020) Rio Itabapoana



	PCH Calheiros Jusante (São José de Calçado)	PCH Franca Amaral Jusante (Bom Jesus do Itabapoana)	Rio Itabapoana (Ponte do Itabapoana)
Abril	VAZÃO (m³/s)	VAZÃO (m³/s)	VAZÃO (m³/s)
01/abr	57,71	89,89	69,09
02/abr	62,97	104,36	130,72
03/abr	69,04	113,83	97,82
04/abr	66,59	106,22	97,82
05/abr	62,38	97,92	87,12
06/abr	61,20	97,92	82,72
07/abr	52,07	97,92	71,12
08/abr	52,07	92,54	67,08
09/abr	82,48	129,64	112,51
10/abr	73,41	142,03	115,80
11/abr	52,07	88,14	80,56
12/abr	52,07	80,44	71,12
13/abr	65,37	99,74	71,12
14/abr	55,42	89,89	82,72
15/abr	50,42	80,44	70,10
16/abr	50,97	74,64	64,11
17/abr	44,57	69,02	56,48
18/abr	47,19	69,02	58,35
19/abr	47,19	68,23	57,41
20/abr	48,80	65,11	56,48
21/abr	45,09	65,11	52,82
22/abr	41,49	63,57	53,73
23/abr	43,53	62,05	51,03
24/abr	43,53	57,57	50,14
25/abr	40,99	59,05	47,52
26/abr	41,49	57,57	46,65
27/abr	41,49	59,79	47,52
28/abr	39,00	54,65	45,80
29/abr	38,51	56,10	45,80
30/abr	37,05	53,21	45,80