





Tabela de cotas (Fevereiro/2020) - Comitê Baixo Paraíba e Itabapoana



	Rio Macabu (Macabuzinho)	Lagoa de Cima (Yatch Club)	Lagoa da Ribeira (Contorno)	Lagoa Feia (Estação CEDAE/Quissamã)	Lagoa Feia (Ponta Grossa)	Rio Macabu (Dores de Macabu)	Canal das Flechas	Rio Paraíba do Sul (Ponte Municipal de Campos)
Fevereiro	COTAS (m)	COTAS (m)	COTAS (m)	COTAS (m)	COTAS (m)	COTAS (m)	COTAS (m)	COTAS (m)
01/fev	8,59	4,80	2,71	2,52	2,44	2,44	0,60	6,05
02/fev	8,55	4,80	2,71	2,52	2,44	2,44	0,60	5,38
03/fev	8,54	4,77	2,70	2,49	2,46	2,40	0,55	5,15
04/fev	8,54	4,77	2,70	2,49	2,54	2,40	1,77	5,49
05/fev	8,70	4,76	2,70	2,51	2,44	2,47	1,79	6,29
06/fev	8,70	4,75	2,70	2,51	2,46	2,47	1,80	6,04
07/fev	8,71	4,45	2,71	2,52	2,46	2,49	0,35	6,32
08/fev	8,71	4,45	2,71	2,52	2,48	2,49	0,35	6,90
09/fev	8,71	4,45	2,71	2,52	2,46	2,49	0,35	7,05
10/fev	8,64	4,30	2,71	2,52	2,48	2,44	0,55	6,23
11/fev	8,64	4,27	2,71	2,52	2,54	2,44	0,55	5,92
12/fev	9,10	4,27	2,78	2,55	2,54	2,50	0,60	5,77
13/fev	9,10	4,25	2,78	2,55	2,54	2,50	0,60	5,83
14/fev	10,00	4,35	2,82	2,58	2,54	2,59	0,53	7,25
15/fev	9,95	4,35	2,82	2,58	2,52	2,59	0,53	8,61
16/fev	9,90	4,35	2,82	2,58	2,50	2,59	0,53	8,74
17/fev	9,91	4,30	2,82	2,58	2,48	2,59	0,53	7,88
18/fev	9,75	4,26	2,82	2,58	2,48	2,59	0,52	7,54
19/fev	9,64	4,30	2,83	2,60	2,48	2,56	0,53	7,03
20/fev	9,55	4,30	2,83	2,60	2,46	2,56	0,53	6,75
21/fev	9,64	4,45	2,83	2,60	2,48	2,56	0,50	6,43
22/fev	9,55	4,45	2,83	2,60	2,50	2,56	0,50	5,72
23/fev	9,61	4,45	2,83	2,60	2,50	2,56	0,50	5,82
24/fev	9,56	4,45	2,83	2,60	2,48	2,56	0,50	5,95
25/fev	9,50	4,45	2,83	2,60	2,46	2,56	0,50	5,87
26/fev	9,55	4,45	2,83	2,60	2,46	2,56	0,50	5,87
27/fev	9,71	4,30	2,83	2,60	2,48	2,56	0,50	5,59
28/fev	9,10	4,30	2,80	2,45	2,48	2,37	0,52	5,46
29/fev	9,10	4,30	2,80	2,45	2,46	2,37	0,52	6,64

Tabela de vazões (Fevereiro/2020) Rio Paraíba do Sul - Calha Principal



	UEL Santa Cecília (Barra do Pirai)	UHE Ilha dos Pombos Jusante (Carmo -RJ)	Rio Paraíba do Sul (Ponte Municipal de Campos)
Fevereiro	VAZÃO (m³/s)	VAZÃO (m³/s)	VAZÃO (m³/s)
01/fev	78,70		1329,10
02/fev	153,00		979,08
03/fev	88,90		870,26
04/fev	351,00		1033,19
05/fev	210,00		1466,25
06/fev	646,00		1323,52
07/fev	259,00		1483,83
08/fev	299,00		1842,32
09/fev	337,00		1940,76
10/fev	220,00		1431,39
11/fev	147,00		1257,38
12/fev	373,00		1176,90
13/fev	400,00		1208,80
14/fev	540,00		2077,02
15/fev	515,00		3220,30
16/fev	518,00		3341,97
17/fev	362,00		2577,09
18/fev	311,00		2300,84
19/fev	227,00		1927,50
20/fev	212,00		1746,22
21/fev	259,00		1549,09
22/fev	140,00		1150,61
23/fev	386,00		1203,45
24/fev	216,00		1273,77
25/fev	171,00		1460,41
26/fev	280,00		1230,28
27/fev	303,00		1083,53
28/fev	284,00		1018,30
29/fev	377,00		1677,24

Tabela de vazões (Fevereiro/2020) Rio Paraíba do Sul - Margem Esquerda



	Rio Paraíba (UHE Simplício/Chador - MG)	Rio Pomba (S. A. de Pádua)	Rio Carangola (PCH Tombo - MG/Jusante)	Rio Muriaé (Itaperuna)
Fevereiro	VAZÃO (m³/s)	VAZÃO (m³/s)	VAZÃO (m³/s)	VAZÃO (m³/s)
01/fev	186,00	352,33	243,22	194,98
02/fev	161,00	281,41	233,75	191,29
03/fev	149,00	338,24	241,63	409,63
04/fev	345,00	475,71	51,23	233,61
05/fev	397,00	381,15	43,92	191,29
06/fev	500,00	289,29	40,82	154,38
07/fev	529,00	432,05	58,10	200,58
08/fev	446,00	392,91	88,03	173,28
09/fev	358,00	318,86	48,74	221,70
10/fev	307,00	238,30	43,14	171,52
11/fev	244,00	221,33	43,14	159,44
12/fev	352,00	211,84	59,88	200,58
13/fev	467,00	302,60	58,99	277,91
14/fev	598,00	946,30	137,63	750,20
15/fev	550,00	991,73	106,55	1081,75
16/fev	457,00	807,06	82,86	796,69
17/fev	442,00	425,94	55,48	277,91
18/fev	464,00	392,91	47,11	219,74
19/fev	411,00	428,99	42,36	198,71
20/fev	341,00	294,59	37,82	183,99
21/fev	307,00	245,71	35,63	171,52
22/fev	331,00	235,85	35,63	166,30
23/fev	341,00	238,30	63,49	231,61
24/fev	274,00	310,69	76,83	316,07
25/fev	247,00	253,21	46,30	210,07
26/fev	237,00	233,40	38,56	175,05
27/fev	421,00	214,20	31,41	151,05
28/fev	390,00	245,71	35,63	206,25
29/fev	471,00	567,61	92,25	507,15

Tabela de vazões (Fevereiro/2020) Rio Paraíba do Sul - Margem Direita

	Rio Piabanha (Três Rios)	Rio Negro (PCH Euclidelândia - Jusante)	Rio Grande (PCH São Sebastião d Alto Jusante)
Fevereiro	VAZÃO (m³/s)	VAZÃO (m³/s)	VAZÃO (m³/s)
01/fev	31,50	7,00	15,73
02/fev	149,00	9,07	15,40
03/fev	28,66	0,50	15,07
04/fev	66,90	6,70	26,68
05/fev	68,30	4,88	30,36
06/fev	62,80	4,68	19,69
07/fev	68,12	5,38	19,69
08/fev	43,98	4,58	19,36
09/fev	40,90	4,58	17,38
10/fev	29,20	4,09	16,72
11/fev	62,80	4,48	19,03
12/fev	95,42	7,39	19,03
13/fev	218,51	10,13	28,01
14/fev	120,00	28,06	27,35
15/fev	120,00	7,16	27,35
16/fev	55,22	7,16	27,01
17/fev	58,80	5,88	27,68
18/fev	82,60	6,18	28,01
19/fev	38,50	7,39	27,35
20/fev	38,50	5,48	28,01
21/fev	63,63	4,98	28,01
22/fev	48,30	5,38	27,35
23/fev	38,50	5,18	27,01
24/fev	72,81	4,38	27,01
25/fev	52,59	4,58	28,01
26/fev	34,90	4,78	28,01
27/fev	69,66	3,89	28,01
28/fev	57,94	7,16	27,68
29/fev	78,20	7,87	28,01

Tabela de vazões (Fevereiro/2020) Rio Itabapoana

	PCH Calheiros Jusante (São José de Calçado)	PCH Franca Amaral Jusante (Bom Jesus do Itabapoana)	Rio Itabapoana (Ponte do Itabapoana)
Fevereiro	VAZÃO (m³/s)	VAZÃO (m³/s)	VAZÃO (m³/s)
01/fev	89,21	287,67	132,39
02/fev	85,15	272,52	115,80
03/fev	75,32	252,45	115,80
04/fev	104,74	168,13	122,41
05/fev	88,53	148,39	152,58
06/fev	61,79	99,74	99,44
07/fev	55,99	88,14	77,36
08/fev	59,44	94,32	78,42
09/fev	58,28	87,27	77,36
10/fev	53,74	85,54	79,49
11/fev	52,07	81,28	71,12
12/fev	59,44	89,89	78,42
13/fev	118,16	193,54	145,82
14/fev	123,56	210,44	305,65
15/fev	140,30	244,59	253,51
16/fev	123,56	210,44	225,18
17/fev	102,56	174,92	185,07
18/fev	69,66	116,73	125,73
19/fev	57,13	93,43	83,82
20/fev	52,07	84,68	75,25
21/fev	48,80	77,11	69,09
22/fev	45,09	79,60	67,08
23/fev	76,60	127,62	71,12
24/fev	120,46	201,92	173,03
25/fev	101,12	172,64	176,46
26/fev	70,90	116,73	117,45
27/fev	69,04	99,74	89,36
28/fev	58,28	90,77	81,64
29/fev	118,93	197,12	190,26